



Guide de

EDITION 2024

PECHE

73

Structures Associatives agréées
pour la Pêche et la Protection
du Milieu Aquatique de Savoie



GÉNÉRATION
PÊCHE

www.savoiepeche.com

Savoie
Pêche

SAVOIE MONT BLANC
SAVOIE & HAUTE-SAVOIE

**2 APPLIS GRATUITES
RANDO ET VÉLO**



**JE DÉCOUVRE L'APPLI GRATUITE RANDO
SAVOIE MONT BLANC**



Plus de 12 000 km de sentiers balisés, des balades à la journée, des grands tours, des refuges, des itinéraires accompagnés, des locations... Tout pour randonner en Savoie et en Haute-Savoie.

Disponible également sur App store.

**JE DÉCOUVRE L'APPLI GRATUITE VÉLO
SAVOIE MONT BLANC**

Plus de 5600 km d'itinéraires cyclo balisés, des cols mythiques, des véloroutes et voies vertes, des sentiers de vtt, des loueurs de matériel ... L'indispensable pour le vélo en Savoie et en Haute-Savoie.



Disponible également sur App store.

- 4 les collectivités piscicoles
- 6 liste des A.A.P.P.M.A.
- 7 les Ateliers Pêche & Nature
- 8 la pêche en action
- 10 lexique réglementaire
- 11 les cartes de pêche
- 12 la réglementation
- 14 les offres pêche
- 16 la carte des territoires

Avant-Pays-Savoie / Chartreuse

18 Bassin du Rhône

20 Bassin du Guiers

22 Lac d'Aiguebelette

I à IV Feuillelet détachable "Réglementation"

Bassin du Lac du Bourget

27 Lac du Bourget

28 Affluents du Lac du Bourget

30 Bauges

32 Combe de Savoie

34 Val d'Arly / Beaufortain

Tarentaise

36 Basse Tarentaise

38 Haute Tarentaise

40 Trois Vallées

Maurienne

42 Basse Maurienne

44 Moyenne Maurienne

46 Haute Maurienne



Gérard Guillaud
Président de la FSPPPMA

La Fédération et les AAPPMA de Savoie sont heureuses de vous mettre à disposition leur guide départemental du loisir pêche 2024.

Malgré les difficultés liées aux changements climatiques (sécheresses et crues violentes), les cours d'eau de Savoie ont montré une bonne résilience.

Le département de la Savoie offre une grande diversité de cours d'eau, de grands lacs naturels et un domaine de montagne encore préservé qui vous permettront de passer d'agréables sessions de pêche dans des paysages magnifiques.

Merci à vous tous pour le soutien que vous nous apportez.

Excellente saison de pêche en Savoie



**UNE BANQUE
SANS ACTIONNAIRES,
N'A QUE SES CLIENTS
À SATISFAIRE.**

UNE BANQUE QUI APPARTIENT
À SES CLIENTS, ÇA CHANGE TOUT.

Crédit Mutuel

Ugine
19 place de l'Hôtel de Ville - 73400 Ugine
Tél. : 04 79 31 56 89 - Courriel : 08890@creditmutuel.fr

Le Crédit Mutuel, banque coopérative appartient à ses 7,8 millions de clients-sociétaires.

Caisse Fédérale de Crédit Mutuel et Caisses affiliées, société coopérative à forme de société anonyme au capital de 5 458 531 008 euros, 4 rue Frédéric-Guillaume Raiffeisen, 67913 Strasbourg Cedex 9, RCS Strasbourg B 588 505 354 - N° ORIAS : 07 003 758. Banques régies par les articles L.511-1 et suivants du code monétaire et financier.

Ce guide est édité par
la **Fédération de Savoie
pour la Pêche et la Protection
du Milieu Aquatique**
15, Impasse de Bolliet
73230 St Alban Laysse
www.savoiepeche.com
Directeur de la publication :
Gérard GUILLAUD



Conception : **EKLIPS DESIGN**
Photos : FNPF - Laurent Madelon, FSPPPMA,
OT Yenne - Henri De Caebel (p.19),
Altitude Pêche (p.37, 40, 45), Julie Quillard (p.44, 47),
AAPPMA du Haut-Chéran (p.30, 31)
Base cartographique : 2H+M
Impression : Vinçot Impression Chambéry
Tirage : 18.000 exemplaires
Décembre 2023



Les collectivités piscicoles




> 1 Fédération Nationale pour la Pêche en France et la protection du milieu aquatique (FNPF)

> 12 associations régionales

> 93 fédérations départementales

> 3700 Associations Agréées pour la Pêche et la Protection du Milieu Aquatique (AAPPMA)

> 1,5 millions de pêcheurs qui adhèrent à une AAPPMA



En achetant une carte de pêche, vous adhérez automatiquement au réseau associatif de pêche et de protection du milieu aquatique et participez au financement de ses actions.

Vous pouvez également devenir acteur en participant aux Assemblées Générales et/ou aux actions de votre association, voire en intégrant son conseil d'administration ou en devenant Garde-Pêche Particulier.

La pêche en Savoie en quelques chiffres

● **2250 km**
de cours d'eau piscicoles
(dont 2180 en 1^{ère} catégorie)

● **8000 ha** de plans d'eau

● **1** Fédération départementale (fondée en 1941) et son conseil d'administration regroupant **15** élus bénévoles issus des AAPPMA



● **27** Associations Agréées pour la Pêche et la Protection du Milieu Aquatique (AAPPMA)

● **24500** cartes de pêche / an

● **10000** entrées pêche / an au plan d'eau fédéral de Barouchat

● **12** salariés (8 au siège de la Fédération + 2 au plan d'eau de Barouchat + 2 en AAPPMA)

Les missions des collectivités piscicoles :

La Fédération de Savoie pour la Pêche et la Protection du Milieu Aquatique (FSPMA) :

- Développe la pêche amateur
- Met en oeuvre des actions de promotion du loisir pêche
- Protège les milieux aquatiques
- Met en valeur et surveille le domaine piscicole départemental
- Représente les intérêts piscicoles auprès des divers organismes départementaux et régionaux
- Définit, coordonne et soutient techniquement et financièrement les actions des AAPPMA
- Collecte la Cotisation Pêche et Milieu Aquatique (CPMA)

Les 27 Associations Agréées pour la Pêche et la Protection du Milieu Aquatique de Savoie :

- Détiennent et gèrent les droits de pêche qu'elles acquièrent, négocient, reçoivent ou louent sur les domaines publics ou privés
- Participent à la protection des milieux aquatiques, du patrimoine piscicole, luttent contre le braconnage, la pollution et les atteintes au milieu
- Effectuent des opérations de mise en valeur du domaine piscicole
- Sensibilisent le public à la protection des milieux aquatiques

Nota : 25 des 27 AAPPMA de Savoie sont en réciprocité totale (exceptées les AAPPMA de la Gaule des Coudans et du Haut Chéran). Les domaines des Sociétés de Pêche Privées de Haute Maurienne, du Truisson, de Sainte-Hélène-sur-Isère, du Bayet et d'autres lacs en gestion privée sont également hors réciprocité.



Fédération de Savoie pour la Pêche et la Protection du Milieu Aquatique (FSPMA)

15, Impasse de Bolliet • 73230 Saint-Alban-Leyse • Tél : 04 79 85 89 36
fspma@savoiepeche.com • www.savoiepeche.com

facebook.com/savoiepeche

Horaires d'accueil du public : lundi au vendredi de 8h30 à 12h30 et de 13h30 à 17h30

Les **Ateliers Pêche Nature** ont pour objectifs de rendre autonomes les pêcheurs débutants, jeunes ou adultes, et de transmettre l'éthique de la pêche associative fondée sur :



- **Le respect du poisson**, par la connaissance de ses modes de vie et de ses techniques de capture raisonnée.
- **La conscience du caractère fragile et irremplaçable des milieux aquatiques**, de leur faune, de leur flore, des paysages qui leur sont associés, éléments d'un patrimoine environnemental indispensable à la qualité de la vie, à l'équilibre et à l'épanouissement de l'homme.
- **Le respect de soi-même et d'autrui**, qui doit inspirer le comportement du pêcheur à l'égard des autres usagers de l'eau et de son environnement.
- **La connaissance du rôle des associations agréées de pêche** et de protection du milieu aquatique et des missions d'intérêt général que la loi leur confie.

AAPPMA du Haut Chéran
> David Pochat 04 50 64 61 63

Conditions : les mercredis et samedis matin au printemps et en automne, et vacances scolaires (stages)
Public concerné : jeunes et adultes • *Technique* : toutes (mouche en hiver)

AAPPMA Chambéry
> Damien Arnaud 06 61 37 30 81

Conditions : toute l'année. De novembre à mars, 2 sorties par mois les week-ends + soirées thématiques pour les adultes. Le reste de l'année, les mercredis, week-ends, vacances scolaires et jours fériés.
Public concerné : jeunes et adultes • *Technique* : toutes (mouche en hiver)

AAPPMA Aiguebelette
> Julien Schneider 06 81 02 25 83

Conditions : les mercredis
Public concerné : jeunes • *Technique* : toutes

AAPPMA Bourg-Saint-Maurice
> Steven Chauvin 06 06 97 30 79

Conditions : de février à décembre, théorie, les vendredis soir et pratique, les samedis
Public concerné : jeunes • *Technique* : toutes

AAPPMA Aix-les-Bains
> Roger Ayel 06 70 77 08 71

Public concerné : jeunes et adultes • *Technique* : toutes

AAPPMA Moutiers
> Stéphane Vichos 06 42 63 45 21

Conditions : les mercredis et samedis
Public concerné : jeunes et adultes • *Technique* : toutes

AAPPMA Yenne
> Thierry Cellier 06 37 96 95 50

Conditions : les vendredis soir et samedis matin
Public concerné : jeunes • *Technique* : toutes

AAPPMA Pont-de-Beauvoisin
> Frédéric Dubois 06 86 99 76 14

Conditions : les vendredis soir et week-end en périodes scolaires
Public concerné : jeunes et adultes

APN fédéral Barouchat
> Julie Quillard 06 08 05 31 69
j.quillard@savoiepeche.com

Conditions : les mercredis après-midi et 1 à 2 samedis matin par mois + stages pendant vacances scolaires estivales
Public concerné : jeunes et adultes

14 FLUMET - AAPPMA DU VAL D'ARLY
[Président] : Philippe Drigeard 06 84 68 65 36
drigeardphilippe@gmail.com

15 HAUTELUCE - AAPPMA D'HAUTELUCE
[Président] : Jérôme Parent 06 75 91 37 45
joel-parent@orange.fr

16 MODANE - AAPPMA LA GAULE MAURIENNAISE
[Président] : Gérard Guillaud 04 79 05 16 06
gerard.guillaud73@orange.fr

17 MOUTIERS - AAPPMA LA GAULE TARINE
[Président] : Guillaume Cudraz 06 20 32 14 10
cudraz.g@gmail.com - www.lagauletarine.fr

18 PONT DE BEAUVOISIN / LA BRIDOIRE AAPPMA GUIERS / TIER
[Président] : Frédéric Dubois 06 86 99 76 14
aappma.guiers.thiers73@gmail.com
https://aappmaguiersthiers.wixsite.com/aappma-guiers-thiers

19 PRALOGNAN LA VANOISE - AAPPMA DE PRALOGNAN
[Président] : Michel Rolland 06 60 54 35 97
michelrolland73@orange.fr

20 LA ROCHETTE - AAPPMA LA TRUITE ARC EN CIEL
[Président] : Patrick Moretti 06 34 42 24 06
monique.moretti@orange.fr

21 ST GENIX SUR GUIERS - AAPPMA GUIERS-RHÔNE
[Président] : Pascal Jacquemier 04 76 32 54 48
pascal.jacquemier@orange.fr

22 ST JEAN-DE-MAURIENNE AAPPMA LES PECHEURS MAURIENNAIS
[Président] : Morgan Falquet 07 77 14 75 03
aappma-saint-jean-de-maurienne@outlook.fr

23 VALLEE DE COUZ AAPPMA LA GAULE DES COUDANS *
[Président] : Michel David 06 45 38 55 06
gauledescoudans@gauledescoudans.fr
www.gauledescoudans.fr

24 STE HELENE-DU-LAC AAPPMA L'AMICALE DES PECHEURS DE SAINTE HELENE-DU-LAC
[Président] : Robin Giraud 06 12 91 32 93
aappma.ste.helene.du.lac@gmail.com

25 UGINE - AAPPMA LA GAULE UGINOISE
[Président] : Jean-Luc Ferréol 06 14 43 94 18
ugine.aappma@laposte.net

26 VALLOIRE AAPPMA LA TRUITE DE L'AIGUILLE NOIRE
[Président] : Tristan Beaumont 07 86 57 81 54
aappma.valloire@yahoo.com

27 YENNE - AAPPMA LA GAULE YENNOISE
[Président] : Jean-Marc Giraud 06 73 44 69 20
yenne.association.de.peche@gmail.com

1 LAC D'AIGUEBELETTE AAPPMA LES PÊCHEURS DU LAC D'AIGUEBELETTE
[Président] : Pascal Burei 04 79 36 18 79
[Technicien] : Julien Schneider 06 81 02 25 83
contact@aappma-aiguebelette.org
www.aappma-aiguebelette.org

2 AIME - AAPPMA LA GAULE DE L'ORMENTE
[Président] : Jean-Luc Grognet 06 13 02 61 68
jean-luc.grognet@laposte.net

3 AIX-LES-BAINS - AAPPMA D'AIX-LES-BAINS GRAND LAC - LAC DU BOURGET
[Président] : Roger Ayel 06 70 77 08 71
aappmadaixlesbains@free.fr
www.aappma-aix-les-bains.fr

4 ALBERTVILLE - AAPPMA D'ALBERTVILLE
[Président] : Christophe Valaz 06 07 96 66 36
christophe.valaz@orange.fr

5 ARVILLARD - AAPPMA LA TRUITE DU BENS
[Président] : Marc Martinet 06 79 26 30 01
marcmartinet73@gmail.com

6 AUSSOIS / AVRIEUX - AAPPMA D'AUSOIS / NORMA PECHE
[Président] : Christian Buisson 04 79 05 34 65
christian.buisson9@wanadoo.fr

7 BEAUFORT AAPPMA DE LA VALLEE DU DORON DE BEAUFORT
[Président] : Jimmy Delsaux 06 78 11 51 14
delsaux84@gmail.com

8 LES BELLEVILLE AAPPMA L'AMICALE BELLEVILLOISE
[Président] : Serge Rey 06 26 38 17 78
serge-jean.rey@orange.fr

9 BOURG-ST-MAURICE - AAPPMA LACS ET TORRENTS
[Président] : Julien Vérove 06 23 78 44 72
aappma.lacsetorrents@gmail.com
www.aappmalacsetorrents.fr

10 CHAMBERY - AAPPMA LES PÊCHEURS CHAMBERIENS
[Président] : Valéry Roulet 06 67 43 51 37
[Animateur] : Damien Arnaud 06 61 37 30 81
contact@pecheurs-chamberiens.fr
www.pecheurs-chamberiens.fr

11 LA CHAMBRE / AIGUEBELLE AAPPMA L'AMICALE DES PÊCHEURS DE L'ARC
[Président] : Jean-Luc Nardin 06 60 29 10 24
jeanlucnardin@orange.fr

12 LE CHATELARD AAPPMA DU HAUT CHÉRAN *
[Président] : Pascal Grillot 04 50 64 61 63
contact@cheran-terredepeche.com
www.cheran-terredepeche.com

13 LES ECHELLES - AAPPMA LA GAULE DU GUIERS
[Président] : Adrien Bertholio 07 83 18 82 47
info@lagauleduguiers.com - www.lagauleduguiers.com

* AAPPMA non réciprocaire à la carte départementale

/ Merci de ne pas déranger ces bénévoles le soir après 20 heures /

QUELQUES EXEMPLES DE RESTAURATIONS DES MILIEUX AQUATIQUES...

Rétablissement de la continuité écologique sur le torrent de l'Arrondine à Flumet

A moins de 100 m de la confluence avec l'Arly, l'**ancien seuil Jiguet**, vestige d'une ancienne exploitation de la force hydraulique constituait encore récemment une entrave à la continuité écologique.

Dans le cadre de l'obligation du rétablissement de la continuité écologique (classement liste 2 au titre de l'article L214-17 du code de l'environnement), le propriétaire du seuil était dans l'**obligation de le mettre en conformité**.

Au regard des enjeux et la demande de la DDT, la FSPMA a accepté en tant que **Maitre d'Ouvrage délégué** et donc pour le compte du propriétaire, de conduire la phase de conception et de réalisation de travaux dans le cadre d'un comité de technique rassemblant : l'Agence de l'eau, la DDT, l'OFB, le Syndicat Mixte du Bassin Versant de l'Arly, les propriétaires riverains, les communes, l'AAPPMA et le bureau d'étude TERE0.

Les travaux ont consisté à **effacer totalement le barrage afin d'atteindre les objectifs de restauration de la continuité piscicole** (truite commune et chabot) et sédimentaire, ainsi qu'à la reprise du profil en long sur 300 mètres en amont de l'ancien ouvrage pour maîtriser l'érosion régressive. La suppression de ce dernier a également permis la **diminution du niveau d'inondabilité des surfaces** en amont du verrou rocheux, notamment occupé par des infrastructures dédiées aux loisirs.

/ Coût (étude + travaux) : 395 000 € financé par l'Agence de l'Eau /

Ruisseau des Ratelières à Marthod

L'urbanisation du Val d'Arly accompagnée du développement des infrastructures routières et ferroviaires a globalement entraîné une **dégradation des cours d'eau** du bassin versant et plus spécifiquement une déconnexion de l'Arly à l'ensemble des ruisseaux affluents. Ces derniers n'assurent plus leur rôle de zone de recrutement pour la truite fario et de zone refuge pour l'ensemble des espèces de l'Arly.

Le ruisseau des Ratelières a la particularité d'abriter une population d'**écrevisses à pieds blancs**, espèce menacée à l'échelle mondiale et régionale, en déclin dans ce ruisseau en raison de la banalisation de ses habitats.

Réalisés à l'automne 2023, les travaux ont consisté à **créer un nouveau lit** juste en amont de la confluence avec l'Arly et à **supprimer ou remplacer les buses existantes** pour rétablir la continuité écologique et recréer des habitats favorables à l'écrevisse à pieds blancs.

/ Coût : 115 000 € financé par l'Agence de l'Eau, la Région Auvergne Rhône-Alpes, l'entreprise Martoia, EDF et les collectivités piscicoles (FNPF, FSPMA et AAPPMA d'Ugine) /



AVANT

APRÈS



AVANT

APRÈS

... ET POUR LA PROMOTION DU LOISIR PÊCHE

2 nouveaux parcours pêche « Famille » labélisés début 2024

Après la réalisation de travaux d'aménagement comprenant la réalisation de pontons pour la plupart accessibles aux personnes à mobilité réduite, les plans d'eau de Challes-les-Eaux et de Marcôt à Beaufort-sur-Doron vont pouvoir être labélisés parcours pêche « Famille » (2^{ème} cat., 2 cannes).



PLAN D'EAU DE CHALLES-LES-EAUX



PLAN D'EAU DE MARCÔT

/ Coût : 20 000 € financé par la commune, le CISALB et les collectivités piscicoles (FNPF, FSPMA et AAPPMA de Chambéry) /

/ Coût : 24 000 € financé par la Région Auvergne Rhône-Alpes, la commune et les collectivités piscicoles (FNPF, FSPMA et AAPPMA La Vallée du Doron de Beaufort) /

Nouveautés 2024

Fête de la pêche en Savoie : dimanche 9 juin 2024

Pour la 1^{ère} fois, une date commune pour de multiples animations gratuites de découverte de la pêche et des milieux aquatiques sur tout le territoire de la Savoie.

RÉGLEMENTATION

- L'AAPPMA du Haut-Chéran devient non réciprocaire (carte de pêche départementale non valide sur le Haut-Chéran et carte de pêche du Haut-Chéran non valide sur le domaine réciprocaire des AAPPMA).
- Sur le cours principal Chéran, expérimentation de la fenêtre capture pour la truite (poisson inférieur à 25 cm et supérieur à 30 cm remise à l'eau obligatoire).
- Taille légale de la truite à 25 cm sur tout le **bassin de la Chaise**.
- Lac du Bourget : taille légale du brochet à 60 cm, quota de 3 truites arc-en-ciel par jour (mini. 30 cm). Avec la cotisation bateau, 18 hameçons ou nymphes maximum répartis sur 1 ou 2 lignes. Caution de 15 € pour la remise du carnet de capture.
- Pour tous les parcours à réglementation spécifique (« no kill » ou « 1 poisson ») : 2 hameçons ou 3 mouches artificielles, sans ardillon. Attention, hameçon(s) simple(s) sur les « no kill toutes techniques » (voir feuillet central réglementation).
- Le parcours « 1 poisson » sur l'Isère à Bellentre est supprimé.
- Les plans d'eau de Challes-les-Eaux et de Marcôt (Beaufort) passent en 2^{ème} catégorie (limités à 2 cannes).
- Les lacs Bleu (St-Rémy-de-Maurienne), du Loup (St-François-Longchamp), les plans d'eau des Hurtières et de La Chapelle adoptent la réglementation « no kill carpe ».



Suivez les actus de la pêche en Savoie avec un « like » sur [facebook.com/savoiepeche](https://www.facebook.com/savoiepeche) !



1ère catégorie : cours d'eau ou plan d'eau à dominante salmonicole (truite).

2ème catégorie : cours d'eau ou plan d'eau à dominante cyprinicole (poissons blancs).

A.A.P.P.M.A. : Association Agréée pour la Pêche et la Protection du Milieu Aquatique.

Ardillon : petite pointe inversée située sur la pointe d'un hameçon pour réduire le risque de décrochage du poisson. L'ardillon est interdit sur les parcours à réglementation spécifique.

C.P.M.A. : Cotisation Pêche et Milieu Aquatique. Elle revient à la Fédération Nationale pour son fonctionnement et pour subventionner les actions des collectivités piscicoles et trois salariés par fédération départementale.

Eau libre : plan d'eau ou cours d'eau où la circulation du poisson est possible. La Loi Pêche s'applique systématiquement aux eaux libres.

Eau close : fossé, canal, plan d'eau dont la configuration ne permet pas l'accès naturel du poisson depuis les eaux libres (hors crue). Le détenteur du droit de pêche peut demander l'application de la Loi Pêche.

Domaine public (domanial) : cours d'eau ou plan d'eau de 1^{ère} ou 2^{ème} catégorie dont les fonds et le droit de pêche appartiennent à l'État. Les baux de pêche sont loués aux A.A.P.P.M.A.

Domaine privé (non domanial) : tout cours d'eau ou plan d'eau qui n'appartient pas au domaine public. Les fonds et le droit de pêche peuvent appartenir à une collectivité ou à un propriétaire privé. Les baux de pêche peuvent être loués à titre gracieux ou onéreux aux A.A.P.P.M.A.

Ligne de pêche banale : la ligne banale est montée sur une canne, munie de 2 hameçons ou 3 mouches artificielles au plus et doit être disposée à proximité immédiate du pêcheur.

Lignes de pêche spécifiques : lignes différentes de la ligne banale. Elles existent sur les lacs d'Aiguebelette et du Bourget (gambe, traîne).

Réciprocité : accord entre collectivités piscicoles (A.A.P.P.M.A. et/ou Fédération) de mise en commun du droit de pêche

pour les pêcheurs de chaque structure. Il existe une réciprocité départementale entre 25 des 27 A.A.P.P.M.A. de Savoie. En revanche, la Fédération de Savoie n'adhère pas aux ententes interdépartementales.

Réserve de pêche : linéaire de cours d'eau ou plan d'eau où la pêche est temporairement fermée (de 1 à 5 ans renouvelables) par Arrêté Préfectoral.

R.M.A. : Redevance Milieu Aquatique. Elle revient aux Agences de l'Eau (Rhône-Méditerranée-Corse pour la Savoie). Son prix (8,80€ pour "Majeure" et "Femme", 3,80€ pour "Hebdomadaire" et 1€ pour "Journée"), est inclus dans celui de la C.P.M.A. (voir définition ci-contre).

Traîne : animation d'une ligne de pêche par la traction d'une embarcation. Uniquement autorisée sur les lacs d'Aiguebelette et du Bourget avec une option bateau.



Protégez-vous du risque électrique. Découvrez tous nos conseils sur Tension-Attention.fr

ENEDIS Rte L'énergie est notre avenir, économisons-la!

CARTES		Tarif		Répartition		Tarif si vous avez déjà une carte ⁽¹⁾
CARTE PERSONNE MAJEURE	Carte départementale annuelle		100 €	CPMA 40,20 € FSPPMA 32,30 € AAPPMA 27,50 €		59,80 €
CARTE PROMOTIONNELLE DÉCOUVERTE FEMME	Carte départementale annuelle réservée aux femmes.		40 €	CPMA 18,20 € FSPPMA 10,90 € AAPPMA 10,90 €		Réciprocité offerte (sauf si besoin d'option)
CARTE PERSONNE MINEURE	Carte départementale annuelle pour les jeunes de moins de 18 ans au 1 ^{er} janvier.		26 €	CPMA 5,20 € FSPPMA 10,40 € AAPPMA 10,40 €		20,80 €
CARTE DÉCOUVERTE ⁽²⁾	Carte départementale annuelle pour les jeunes de moins de 12 ans au 1 ^{er} janvier.		7 €	CPMA 1,00 € FSPPMA 3,00 € AAPPMA 3,00 €		6,00 €
CARTE JOURNÉE	Carte départementale valable 1 journée.		16 €	CPMA 4,90 € FSPPMA 4,20 € AAPPMA 6,90 €		11,10 €
CARTE HEBDOMADAIRE	Carte départementale valable 7 jours consécutifs.		35 €	CPMA 14,00 € FSPPMA 8,90 € AAPPMA 12,10 €		21,00 €

(1) carte de pêche d'une AAPPMA en France munie de son timbre CPMA de l'année en cours - (2) carte découverte 73 valable sur toutes les AAPPMA 74

Les cartes ci-dessus donnent le droit de pêche sur les baux des AAPPMA de Savoie à :

- 4 lignes en 2^{ème} catégorie
 - 2 lignes en 1^{ère} cat. du domaine public] ⚠️ cartes découverte "-12 ans" et "Femme" : 1 ligne
 - Aiguebelette et Bourget : voir feuillet central détachable
 - 1 ligne sur tout le reste du domaine de 1^{ère} catégorie non domanial
- Elles donnent également le droit à 1 ligne dans tout le domaine public en France

OPTIONS POUR CARTES DE SAVOIE	DESSCRIPTIF	TARIF	CARTES DE SAVOIE CONCERNÉES (durée de validité)	CARTES DE SAVOIE EXONÉRÉES
BATEAU LAC DU BOURGET (carnet de capture obligatoire inclus)	Permet de pratiquer en bateau ou d'un engin flottant la pêche sur le lac du Bourget, autrement qu'avec une seule ligne banale. Carnet de capture consigné sous caution de 15€.	25 €	"Pers. majeure"	"Découverte -12 ans"
		10 €	"Découverte femme"	
		3 €	"Pers. mineure", "Hebdomadaire", "Journée"	
BATEAU LAC D'AIGUEBELETTE (carnet de capture obligatoire inclus)	Permet de pratiquer la pêche en bateau ou d'un engin flottant sur le lac d'Aiguebelette. Carnet de capture consigné sous caution (20 €) à retirer chez un dépositaire.	37 €	"Pers. majeure"	"Découverte -12 ans", "Journée"
		15 €	"Pers. mineure", "Découverte femme"	
		10 €	"Hebdomadaire"	
		5 €	Option "Journalière" pour une carte "Annuelle" ou "Hebdomadaire"	
BARQUE STE-HÉLÈNE DU LAC	Permet de pratiquer la pêche en barque ou en float-tube sur le lac de Ste-Hélène-du-Lac. 1 seule option par embarcation suffit.	31 €	"Pers. majeure", "Découverte femme"	"Découverte -12 ans", "Personne mineure"
		10 €	"Hebdomadaire"	
		3 €	"Journée"	
RÉCIPROCITÉ 74	Permet de pêcher sur les 3 AAPPMA réciprocitaires de Hte-Savoie (Annecy Rivière, Faucigny et Chablais-Genavois).	32 €	"Pers. majeure"	"Découverte -12 ans" ⁽²⁾ , "Découverte Femme"
		13 €	"Pers. mineure"	
		10 €	"Hebdomadaire"	
RÉCIPROCITÉ GUIERS	Permet de pratiquer la pêche sur l'ensemble du Guiers (Guiers Vif et Mort inclus, affluents exclus).	8 €	"Pers. majeure"	"Découverte -12 ans", "Personne mineure", "Découverte Femme"
		5 €	"Hebdomadaire"	
		2 €	"Journée"	

la réglementation

- Tout pêcheur en action de pêche sur les eaux libres doit être en possession de sa carte de pêche pour justifier de sa qualité de membre d'une AAPPMA. Elle doit être revêtue d'un timbre CPMA, d'une photographie et doit être signée.
- Le domaine public français est accessible avec une ligne banale à tout membre d'une AAPPMA porteur de sa carte de pêche d'AAPPMA munie du timbre CPMA.
- Un pêcheur ne doit pas être en action de pêche plus d'une 1/2 heure avant le lever et une 1/2 heure après le coucher légal du soleil (heures solaires Chambéry), sauf parcours "carpe de nuit".
- Un pêcheur doit rester à proximité immédiate de ses cannes.
- La pêche à l'asticot ou avec toute autre larve de diptère n'est autorisée qu'en 2^{ème} catégorie.
- Les poissons doivent être conservés entiers et mesurables du bout du museau jusqu'à la queue déployée et du bout du museau au cloaque pour les grenouilles.
- Il est interdit de harponner le poisson, même à l'aide d'hameçons.
- Les trimmers, nasses, filets, armes à feu ou fusils de plongée sont des engins interdits.
- Il est interdit d'utiliser comme appât ou amorce, des œufs de poissons frais, en conserve ou artificiels, même mélangés à une composition d'appâts.
- Il est interdit d'utiliser comme appât des espèces qui font l'objet d'une taille réglementaire, protégées, susceptibles de créer des déséquilibres biologiques ou non représentées.
- La pêche est interdite dans les retenues mises au fil de l'eau et dans les passes à poissons.
- Dans les plans d'eau et cours d'eau de 2^{ème} catégorie, la pêche est ouverte toute l'année, mais des fermetures par espèces demeurent.
- Pendant la période de fermeture du brochet, les pêches au vif, au poisson mort ou artificiel et autres leurres susceptibles de capturer ce poisson de manière non accidentelle sont interdites dans les eaux de 2^{ème} catégorie.
- Il est interdit de colporter, d'offrir à la vente ou de vendre le poisson capturé en eaux libres.
- Le transport de carpes vivantes de plus de 60 cm est interdit.
- Sur les cours d'eau limitrophes entre départements, la réglementation la moins restrictive s'applique.

TAILLES, QUOTAS ET PÉRIODES D'OUVERTURE

Des tailles minimales de capture existent pour tous les salmoniformes (truites, ombles, ombre commun et corégone) et pour quelques carnassiers (brochet, sandre et black-bass). Celles-ci permettent aux individus de s'être potentiellement reproduits au moins une fois avant capture. En-dessous de cette taille, le poisson doit être remis à l'eau dans les meilleures conditions. De plus, un pêcheur ne doit pas détenir plus de poissons que les quotas autorisés :

Quota par jour et par pêcheur	Réglementation générale				Réglementation spécifique					
	Cours d'eau avec domaine public fluvial (DPF)		Cours d'eau et plan d'eau du domaine privé		Lacs de barrage (altitude > 1000 m) (domaine public)		Lac du Bourget (domaine public)		Lac d'Aiguebelette (domaine privé)	
	Taille	Quota	Taille	Quota	Taille	Quota	Taille	Quota	Taille	Quota
TRUITE FARIO	30 cm sur DPF	6 dont 1 ombre commun	23 cm ⁽⁴⁾	6 dont 1 ombre commun 6 dont 3 truites fario et 1 ombre commun ⁽³⁾	23 cm	6 dont 1 ombre commun	50 cm	10 salmonidés dont 6 ombles et 1 truite fario et 3 truites arc-en-ciel	30 cm	10 salmonidés dont 6 de chaque espèce maximum ⁽¹⁾
TRUITE ARC-EN-CIEL	25 cm amont DPF									
OMBLE CHEVALIER ET OMBLE DE FONTAINE	35 cm*									
OMBLE DU CANADA (CRISTIVOMER)	30 cm*									
CORÉGONE (LAVARET)	35 cm	35 cm	30 cm*	35 cm*	35 cm*	35 cm*	35 cm	35 cm	35 cm	35 cm
OMBRE COMMUN	60 cm	60 cm	60 cm	-	60 cm	3 dont 2 brochets	60 cm	60 cm	60 cm	3 dont 2 brochets
BROCHET	50 cm	50 cm	50 cm	-	-	-	50 cm	50 cm	50 cm	3 dont 2 brochets
SANDRE⁽¹⁾	40 cm	40 cm	40 cm	-	-	-	40 cm	40 cm	40 cm	40 cm
BLACK-BASS⁽¹⁾	8 cm	8 cm	8 cm	8 cm	8 cm	8 cm	8 cm	8 cm	8 cm	8 cm
GRENOUILLE VERTE ET ROUSSE										

⁽¹⁾ Aucune restriction de taille et quota dans les cours d'eau et plans d'eau de 1^{ère} catégorie (hors lac du Bourget).

⁽²⁾ Quota de 200 lavarets par an sur le Lac d'Aiguebelette.

⁽³⁾ Sur les bassins versants de l'Avant-Pays Savoyard / Chartreuse, du lac du Bourget et du Chéran

⁽⁴⁾ 25 cm sur tout le bassin versant de la Chaise

* Application de la taille et du quota malgré la présence improbable de cette espèce.

En sus des tailles et quotas, des **dates d'ouverture** protègent les espèces pendant leur période de reproduction. La 1^{ère} catégorie a une date d'ouverture et de fermeture générale pour l'ensemble des espèces (hors ombre commun qui ouvre mi-mai) :

> du 9 mars au 6 octobre 2024

> du 1er juin au 6 octobre 2024 pour les plans d'eau situés au dessus de 1000 m

EN SAVOIE

- Les modes de pêche autorisés sont : pêche à la ligne (au coup, à la mouche ou au lancer), à la traîne (uniquement sur les lacs du Bourget et d'Aiguebelette), de l'écrevisse (américaines uniquement) aux fagots (max. 6 unités) ou à la balance (max. 6 unités, diam. 30 cm, maille 12 mm).
- La carafe à vairon n'est autorisée qu'en 2^{ème} catégorie.
- L'asticot est autorisé comme esches dans le lac du Bourget (1^{ère} catégorie) mais pas en amorçage.
- Dans les plans d'eau situés à plus de 1000 m d'altitude, la pêche en barque ou à partir de tout autre moyen ou engin flottant est interdite (hors Mont Cenis - voir page 47 et Grand Maison).
- Le float tube est autorisé uniquement sur les plans d'eau suivants : Bourget, Aiguebelette, Chevelu et Ste-Hélène-du-Lac (voir conditions particulières page 11).
- Dans la zone cœur du **Parc National de la Vanoise** : amorçage, pêche à l'aide de poissons vifs ou morts interdits et pêche sans ardoillon obligatoire.
- Sur le Guiers (Guiers Vif et Mort inclus), la pêche est interdite sur une distance de 25 m à l'aval des passes à poissons.

Fiche de signalement
Atteintes aux milieux aquatiques



INFRACTION À LA RÉGLEMENTATION DE LA PÊCHE

Pour toute infraction aux dispositions du Code de l'Environnement, l'administration de tutelle (DDT) proposera une transaction ou poursuivra au pénal. La Fédération, au nom de l'AAPPMA qui a subi le préjudice, proposera une transaction civile ou poursuivra au civil. **Il s'agit de deux procédures distinctes qui peuvent se cumuler.**

> Contacts en cas de constatation d'une infraction

Infraction police de la pêche : Président de l'AAPPMA locale et/ou Fédération
Infraction police de l'eau (pollution, dégradation,...) : Office Français pour la Biodiversité (OFB)
Unité Chambéry / Maurienne - 06 77 33 76 18 ou Unité Albertville - 06 25 07 07 92

ESPECES	1 ^{ÈRE} CATÉGORIE			2 ^{ÈME} CATÉGORIE	
	Lac du Bourget	Plans d'eau situés au-dessus de 1000 m	Autres plans d'eau et cours d'eau	Lac d'Aiguebelette	Autres plans d'eau et cours d'eau
OMBRE COMMUN	18 mai au 31 déc.	1er juin au 6 octobre	18 mai au 6 octobre	18 mai au 31 décembre	
TRUITES ET OMBLES	10 février au 1 ^{er} nov.		9 mars au 6 octobre	9 mars au 6 octobre	
CORÉGONE (LAVARET)			27 avril au 6 octobre	3 février au 1 ^{er} nov.	Toute l'année
BROCHET	1 ^{er} janv. au 25 février et 22 avril au 31 déc.			1 ^{er} janvier au 28 janvier et 27 avril au 31 décembre	
SANDRE	1 ^{er} janv. au 31 mars et 25 mai au 31 déc.			1 ^{er} janv. au 31 mars et 25 mai au 31 déc.	1 ^{er} janv. au 28 janv. et 27 avril au 31 déc.
PERCHE	1 ^{er} janv. au 21 avril et 25 mai au 31 déc.			1 ^{er} janvier au 31 mars et 27 avril au 31 déc.	Toute l'année
AUTRES POISSONS NON MENTIONNÉS	Toute l'année			Toute l'année	
ECREVISSES AMÉRICAINES	Toute l'année		Toute l'année		
GRENOUILLE VERTE GRENOUILLE ROUSSE	1 ^{er} juillet au 31 déc.	1er juillet au 6 octobre	1er juillet au 31 décembre		

ECREVISSES AUTOCHTONES (DES TORRENTS, PATTES BLANCHES ROUGES OU GRÊLES) ET AUTRES GRENOUILLES > PÊCHE NON AUTORISÉE

Les offres pêche



LE PLAN D'EAU DE BAROUCAT La pêche en 3 saisons



1032 rue Louis Armand - Alp'Arc - 73390 Bourgneuf
04 79 44 30 99 - barouchat@savoiepeche.com
www.savoiepeche.com/barouchat @barouchat

Géré par la Fédération Départementale de Pêche et idéalement placé au cœur de la Savoie, le plan d'eau de pêche de Barouchat et ses 4,5 ha d'eaux limpides est une destination pêche incontournable labélisée parcours pêche "Passion".

Mise à disposition sur-place : formules de restauration, espace hors-sac, sanitaires, barques, matériel de pêche, appâts, cartes de pêche des AAPPMA de Savoie et même une voiturette électrique pour une pêche en toute sérénité. Tout a été pensé pour le plaisir du pêcheur !

RÉSERVOIR	ESTIVALE	TOUTES PÊCHES	RÉSERVOIR
samedi 6 janvier au vendredi 5 avril	samedi 6 avril au dimanche 1 ^{er} septembre	lundi 2 septembre au dimanche 27 octobre	mardi 29 octobre au vendredi 27 décembre
7j/7 8h - 17h30	Fermé lundi sauf jours fériés semaine : 7h - 16h week-end et jours fériés : 8h - 17h	7j/7 7h30 - 16h30	7j/7 8h - 17h30
Mouche 7j/7 • Leurres autorisés les mercredis et 1 ^{er} week-end du mois	Appâts naturels • Pâtes à truite	Mouche • Leurres • Pêche au coup • Appâts naturels	Mouche 7j/7 • Leurres autorisés les mercredis et 1 ^{er} week-end du mois

TARIFS & RÉGLEMENTATION >
www.savoiepeche.com/barouchat



LES PARCOURS PÊCHE LABELISÉS

Les parcours labellisés répondent à un cahier des charges national assurant aux pratiquants des **sites de qualité**. Tous les parcours sont signalés et font l'objet d'une gestion adaptée. Les parcours "Famille" proposent également des jeux pour enfants, WC et poste de pêche accessible PMR.



LES PARCOURS « PASSION »

Le Rhône à Lucy
Le Guiers à St Béron
L'Aitelène
Le Plan d'eau de Barouchat
L'Arly à Flumet
Le Torrent des Glaciers
Le Doron de Chavière
Le Ruisseau des Blachères
Le Ruisseau de Bissorte
Le Ruisseau du St Benoît (Fond d'Aussois)
L'Arc à Val Cenis

Public

Débutant et confirmé
Sportif confirmé
Confirmé
Familial - Accès PMR*
Sportif débutant et confirmé
Sportif débutant et confirmé
Sportif débutant et confirmé
Débutant et confirmé
Sportif débutant et confirmé
Sportif débutant et confirmé
Sportif débutant et confirmé

Réf. page

page 18
page 20
page 32
page 42
page 34
page 38
page 40
page 42
page 44
page 46
page 46



LES PARCOURS « FAMILLE »

Le Rhône à Yenne
Les Lacs de St Jean de Chevelu
Le Plan d'eau de Challes-les-Eaux
Le Plan d'eau de Marcôt à Beaufort/Doron
Le Lac du Loup à St François Longchamp

Familial - Accès PMR*
Familial - Accès PMR*
Familial - Accès PMR*
Familial - Accès PMR*
Familial - Accès PMR*

page 18
page 18
page 28
page 34
page 42

LES HÉBERGEMENTS PÊCHE DE SAVOIE

Ces hébergements répondent à la charte de qualification nationale : proximité des sites de pêche, flexibilité des horaires, information pêche, local pour le matériel, vente des cartes de pêche, panier pique-nique,... Leurs coordonnées, ainsi que d'autres hors charte, sont indiquées dans les pages territoires qui suivent.

LES PARCOURS HANDIPÊCHE

Des accès et des postes de pêche ont été aménagés pour les Personnes à Mobilité Réduite :

- Les 5 parcours pêche "Famille" (p.14)
- Plan d'eau des llettes (p.38)
- Lac du Sauguet aux Echelles (p.20)
- Retenue de La Rosière (p.40)
- 1 ponton sur le lac du Bourget à Tresserve (très prisé des baigneurs - p.27)
- Plan d'eau de Barouchat (p.42)

LES PARCOURS "CARPE DE NUIT"

La pêche de nuit de la carpe est possible sur réservation sur 4 sites : Plans d'eau du Sauguet et de Reculfort (p.18), Lac d'Aiguebelette (p.22) et Lac de Grésy-sur-Isère (p.33). Contactez les AAPPMA locales.

LES MONITEURS GUIDES DE PÊCHE PROFESSIONNELS

	SPÉCIALITÉS	SECTEUR / SITE	COORDONNÉES
ANDRE Gilles	Salmonidés toc et mouche	Hte-Maurienne, Barouchat	07 68 41 49 38
BILLOT Sylvain	Salmonidés au toc et à la mouche	Chéran, Arly / Isère	06 86 22 27 92 savoieaventurepeche.fr
CATERINA Fabien	Salmonidés au toc et à la mouche	Guiers, Hte-Maurienne, Barouchat	06 70 68 18 81 immersionpeche.com
CHAPEL Didier	Salmonidés à la mouche	Guiers, Chéran + mobilité sur la Savoie	06 25 06 47 71 savoiepechemouche.com
CUDRAZ Guillaume	Salmonidés au toc, à la mouche et aux leurres	Tarentaise, Trois-Vallées	06 20 32 14 10 rando-peche-nature.com
ESTEBAN Jérôme	Carnassiers / salmonidés Toutes techniques	Mobilité sur la Savoie	06 89 33 28 74 eclosionpeche.com
FRIANT J.-Christophe	Salmonidés à la mouche, au toc et au lancer	Tarentaise, Trois-Vallées	06 31 32 52 30 savoiefishing.com
GAIDET David	Salmonidés au toc et leurres	Hte-tarentaise + mobilité sur la Savoie	06 21 85 26 92 savoie.peche-evasion@gmail.com
GENET Hervé	Salmonidés à la mouche	Hte-Tarentaise, Barouchat + mobilité sur la Savoie	06 62 12 30 40
GUIDOLIN Joan	Carnassiers / salmonidés Toutes techniques	Lac du Bourget, Guiers	06 09 82 71 75 rando-peche.com
JACQUOT Romain	Carnassiers / salmonidés Toutes techniques	Guiers, Rhône + mobilité sur la Savoie	07 82 06 99 32 facebook.com/rojafishing
MAISTRELLO Jimmy	Carnassiers / salmonidés leurres + toc + gambe	Lacs Aiguebelette + Bourget + mobilité sur la Savoie	06 63 79 45 35 savoieguidage.fr
PEGEOT Frédéric	Toutes techniques (dont Tenkara et Handipêche)	Chéran	06 82 36 80 65 savoie-pechealamouche.com
PRIETO Simon	Salmonidés mouche et leurres + pêche au coup	Mobilité sur la Savoie	06 01 12 35 38 simonprieto-artpecheetnature.com
TORRES Joaquim	Carnassiers aux leurres Salmonidés à la gambe	Lac du Bourget	06 14 32 42 04 centre-de-peche.fr
VICHOS Stéphane	Carnassiers / salmonidés Toutes techniques	Tarentaise + mobilité sur la Savoie	06 42 63 45 21 flyfishingsavoie.com

* PMR : Personne à Mobilité Réduite

la carte des territoires



Le Bassin du Lac du Bourget

LE LAC DU BOURGET (p 27)
LES AFFLUENTS DU LAC (p 28-29)

les Bauges

(p 30-31) LE BASSIN DU HAUT CHÉRAN

la Combe de Savoie

(p 32-33)

Val d'Arly et Beaufortain

(p 34-35)



la Tarentaise

● LA BASSE TARENTEISE (p 36-37)
● LA HAUTE TARENTEISE (p 38-39)
● LES TROIS VALLÉES (p 40-41)

Avant-Pays-Savoysard et Chartreuse

● LE BASSIN DU RHÔNE (p 18-19)
● LE BASSIN DU GUIERS (p 20-21)
● LE LAC D'AIGUEBELETTE (p 22)

Légende cartographique des pages suivantes

- Rivière et barrage
- Domaine public
- 2^e catégorie
- Office de tourisme
- Syndicat d'Initiative ou Point Information
- AAPPMA
- Autoroute
- Route nationale
- Route principale
- Limite de parc
- Limite départementale
- Frontière avec l'Italie
- Société de pêche privée
- Lac Blanc Site en gestion privée
- (Lac Blanc) Site non réciprocaire géré par une AAPPMA ou la Fédération

Tableaux théoriques des conditions de pêche :
En blanc : période de fermeture
En bleu : période d'ouverture - l'intensité maximum du bleu indique les conditions théoriques optimales de pêche

J	F	M	A	M	J	J	A	S	O	N	D
FERMETURE											

la Maurienne

● LA BASSE MAURIENNE (p 42-43)
● LA MOYENNE MAURIENNE (p 44-45)
● LA HAUTE MAURIENNE (p 46-47)

Retrouvez la carte piscicole interactive en flashant ce code ou sur www.savoiepeche.com



Avant-Pays-Savoyard - Chartreuse

LE BASSIN DU RHÔNE

Le Haut-Rhône est un fleuve puissant qui, malgré une chenalisation conséquente due à l'hydroélectricité, conserve des linéaires - les vieux Rhône - au caractère très sauvage. Classé en 2^{ème} catégorie domaine public, le Haut-Rhône est aussi réputé pour ses ombres communs et ses grosses truites fario. Ces dernières peuvent être à l'origine de belles surprises dans les affluents, à l'ouverture ou à l'approche de la fermeture.

Prudence

SAVEZ-VOUS QUELLE EST LA MEILLEURE FAÇON DE PROFITER DU BORD DU RHÔNE ?

- À VÉLO
- EN RANDO
- EN BATEAU
- AVEC PRUDENCE BIEN SÛR !



ATTENTION DANGER
IL EST DANGEREUX de s'aventurer dans le lit de ce cours d'eau ou sur les îles ou bancs de graviers. L'eau pouvant monter brusquement et à tout moment par suite du fonctionnement des centrales hydroélectriques et des barrages.

DANGER!
ACHTUNG GEFÄHR!
DANGER!

Au bord du Rhône, l'eau peut monter rapidement, jusqu'à 1,90 m en moins de 1 h. Pour votre sécurité, respectez la signalisation.



L'énergie est notre avenir, économisons-la !

CONDITIONS THÉORIQUES DE PÊCHE

	J	F	M	A	M	J	J	A	S	O	N	D
RHÔNE												
RHÔNE : TRUITE												
RHÔNE : OMBRE COMMUN												
RHÔNE : CARNASSIERS												
AFFLUENTS DU RHÔNE												

- 3 AIX-LES-BAINS**
AAPPMA d'Aix-les-Bains
Grand Lac - Lac du Bourget
- 21 ST-GENIX/GUIERS**
AAPPMA Guiers-Rhône
- 27 YENNE**
AAPPMA La Gaule Yenoise

/ Coordonnées AAPPMA page 6 /



● DÉPOSITAIRES ou vente en ligne sur www.cartedepeche.fr

- Ruffieux (73310)
- Chanaz (73310)
- St-Jean-de-Chevelu (73170)
- Yenne (73170)
- St-Genix/Guiers (73240)
- Super U** • Route de Mijoux - 04 79 54 04 23
- Maison du Tourisme** • Chef-lieu - 04 79 54 59 59
- Bar / Tabac "Le SGR"** • Place Sénateur Mollard - 04 79 28 82 53
- Centrakor** • Rue Capitaine Simon - 04 79 25 04 04
- Office de Tourisme** • 47 Route de Pont de Beauvoisin - 04 76 31 63 16

● MAGASINS DE PÊCHE OU ARTICLES DE PÊCHE

Centrakor à Yenne : voir dépositaire ci-dessus

● PARCOURS SPÉCIFIQUE

- P1** Parcours pêche "Famille" sur le Rhône à Yenne.
- P2** Parcours pêche "Famille" des Lacs de Chevelu.
- P3** Parcours pêche "Passion" sur le Rhône à Lucsey.



● RÉSERVES DE PÊCHE **R**

Détails des limites des réserves Savoie sur feuillet central "réglementation".

● INFORMATIONS COMPLÉMENTAIRES

Taille légale de la truite à 30 cm sur le Rhône et le canal de Savières.
Navigation à moteur interdite sur les vieux Rhône de St-Genix-les-Villages et de Yenne, excepté à l'aval du seuil des gorges de La Balme.
Société de pêche privée sur le Truison : des sources jusqu'au pont de la RD1516.
Rappel : le Haut-Rhône n'est pas concerné par les mesures d'interdiction de consommation du poisson. Les analyses de poissons sont conformes.
▲ Truite fario : quota limité à 3 prises par jour sur ce bassin versant.

● HÉBERGEMENTS

- 1 Camping "Les Bords du Guiers" (2*)**
640 route des Glières,
73240 St-Genix les Villages
04 79 31 71 40
- 2 Chambres d'hôtes et gîte "La Trancoulette"**
Haut-Bachelin,
73240 St-Genix/Guiers - 04 76 93 22 52
- 3 Gîte du Miron (3 épis)**
Chef Lieu, 73170 St-Paul-sur-Yenne -
04 79 36 81 04
- 4 Gîtes "Les îlots de Chanaz" (3 épis)**
Base de loisirs des Îles,
73310 Chanaz - 04 79 54 58 51



Avant-Pays-Savoyard - Chartreuse

LE BASSIN DU GUIERS

Le Guiers est une rivière emblématique de 1^{ère} catégorie, limitrophe entre l'Isère et la Savoie. Depuis ses sources en Chartreuse jusqu'au Rhône, il offre une diversité de faciès et de paysages remarquables.



- 1 LAC D'AIGUEBELETTE**
AAPPMA Les Pêcheurs du Lac d'Aiguebelette
- 13 LES ECHELLES**
AAPPMA La Gaulle du Guiers
- 18 PONT-DE-BEAUVOISIN / LA BRIDOIRE**
AAPPMA Les Pêcheurs des Vallées du Guiers et du Tier
- 21 ST-GENIX/GUIERS**
AAPPMA Guiers-Rhône
/ Coordonnées AAPPMA page 6 /

● DÉPOSITAIRES ou vente en ligne sur www.cartedepeche.fr

- St-Pierre-d'Entremont (73670) **Office de Tourisme** • 04 79 65 81 90
- Les Echelles (73360) **Office de Tourisme** • 11 Place de la Corderie - 04 79 36 56 24
- Le Pont-de-Beauvoisin (38480) **Maison de la Presse** • Rue J.J. Rousseau - 04 79 36 64 56
- Le Pont-de-Beauvoisin (73330) **Office de Tourisme** • 1 Rue Gambetta - 04 76 32 70 74
- St-Genix/Guiers (73240) **Cap Animal** • La Baronnie - 43B Impasse de la Vanoise - 04 76 32 35 53
- Office de Tourisme** • 47 Route de Pont-de-Beauvoisin - 04 76 31 63 16

● MAGASINS DE PÊCHE OU ARTICLES DE PÊCHE

Cap Animal à Pont-de-Beauvoisin : voir dépositaires ci-dessus

● PARCOURS SPÉCIFIQUES

- 3 Parcours "Prendre et relâcher" sur le Guiers
- P1** Au pont du Curé (A.A.P.P.M.A. 38) • **P2** à St Béron • **P3** à l'aval de Pont-de-Beauvoisin

● RÉSERVES DE PÊCHE **R**


Détails des limites sur feuillet central "réglementation".
Interdiction permanente de pêcher sur 25 m à l'aval de chaque ouvrage de franchissement.

● INFORMATIONS COMPLÉMENTAIRES

La Réciprocité Guiers est une association regroupant toutes les A.A.P.P.M.A. riveraines du Guiers et les Fédérations (38 et 73). Grâce au produit des ventes du timbre de réciprocité Guiers, elle assure la promotion du loisir pêche, le maintien des baux de pêche et la restauration des milieux aquatiques sur le bassin du Guiers. Cette réciprocité de pêche concerne les rivières du Guiers, Guiers Vif et Guiers Mort (exclus affluents et parcours O.N.F. sur le Guiers Mort).
> tarifs page 11
▲ Truite fario : quota limité à 3 prises par jour sur ce bassin versant.
Étang de Reculfort : non réciprotaire - réglementation et liste des dépositaires sur site Internet AAPPMA Guiers Tier.

● HÉBERGEMENTS

- 1** **Camping "Les Bords du Guiers"** (2*)
640 route des Glières, 73240 St-Genix les Villages - 04 79 31 71 40
- 2** **Chambres d'hôtes et gîte "La Trancoulette"**
Haut-Bachelin, 73240 St-Genix/Guiers - 04 76 93 22 52
- 3** **Hôtel-Restaurant "Auberge du Morge"** (2*)
Gorges de Chailles, 73360 Les Echelles - 04 79 36 62 76
- 4** **Chambres d'hôtes "Ferme Bonne de la Grotte"** (4 épis)
73360 St-Christophe-de-la-Grotte - 04 79 36 59 05
- Gîtes / Restaurant "La Cure Gourmande en Chartreuse"** (3 épis)
73360 St-Christophe-de-la-Grotte - 04 79 84 40 86



LE GUIERS À PONT-DE-BEAUVOISIN

CONDITIONS THÉORIQUES DE PÊCHE

J	F	M	A	M	J	J	A	S	O	N	D	
												TRUITE
												OMBRE COMMUN

Avant-Pays-Savoyard - Chartreuse

LE LAC D'AIGUEBELETTE

Le lac d'Aiguebelette est un véritable joyau naturel de 545 ha, "une perle d'émeraude dans son écrin de verdure". Ses eaux calmes et pures sont le royaume du lavaret (corégone) et de l'omble chevalier.

● DÉPOSITAIRES ou vente en ligne sur www.cartedepeche.fr

Lépin-le-Lac (73610)
Chambéry (73000)
Voglans (73420)

Siège de l'AAPPMA • Place de la Gare - 06 81 02 25 83
"Valieutic" • 1340 Avenue des Landiers - 04 79 69 71 27
"Alpes Pêche" • 533 Rue de la Prairie - 04 79 25 06 84

● MAGASINS DE PÊCHE OU ARTICLES DE PÊCHE

Valieutic à Chambéry et **Alpes Pêche** à Voglans : voir dépositaires ci-dessus

● PARCOURS SPÉCIFIQUES

8 postes de pêche de nuit de la carpe ouverts du 1^{er} janvier au 30 juin et du 1^{er} septembre au 31 décembre
 Réservation obligatoire : A.A.P.P.M.A. - 06 81 02 25 83

● RÉSERVES DE PÊCHE R

Autour de la grande île (bouées) et dans ses canaux **Le Gua à Nances**, en totalité

● INFORMATIONS COMPLÉMENTAIRES

- Carte de pêche Savoie **obligatoire**
- Pour la pêche en bateau :
 - Moteur électrique uniquement
 - Cotisation pêche en bateau supplémentaire et carnet de capture obligatoire (voir page 11)
 - Droit de navigation obligatoire ; renseignements : C.C.L.A. - 04 79 28 78 64
 - Location de barque (droit navigation inclus) : A.A.P.P.M.A. - 06 81 02 25 83
 - Interdiction de pêche autour du captage d'eau potable (délimité par des bouées)

● HÉBERGEMENTS

- Campings** 1 "Les Peupliers" et 2 "Curtelet" : voir dépositaires ci-dessus
- Chambres d'hôtes** 3 "La Grange du Rossignolet" (3 épis)
 Chef-lieu, 73610 Lépin-le-Lac
 04 79 36 09 62
- Gîtes ruraux** (2*) • Chef-lieu, 73610 Dullin
 06 72 70 23 57
 (lundi, mercredi et jeudi de 14h à 18h)



- POSTE DE PÊCHE DE NUIT DE LA CARPE
- POINT DE MISE À L'EAU
- ▽ ZONE DE CAPTAGE EAU POTABLE

1 LAC D'AIGUEBELETTE
 AAPPMA Les Pêcheurs du Lac d'Aiguebelette

/ Coordonnées AAPPMA page 6 /

CONDITIONS THÉORIQUES DE PÊCHE

J	F	M	A	M	J	J	A	S	O	N	D

LAVARET (CORÉGONE)
 CARNASSIERS
 CARPE
 FRITURE

Avis annuel 2024 de la pêche en Savoie

Ouverture générale de la 1^{ère} catégorie : du 9 mars au 6 octobre 2024
 Plans d'eau situés au-dessus de 1000 m d'altitude : du 1er juin au 6 octobre 2024

ESPECES	1 ^{ÈRE} CATÉGORIE			2 ^{ÈME} CATÉGORIE	
	Lac du Bourget	Plans d'eau situés au-dessus de 1000 m	Autres plans d'eau et cours d'eau	Lac d'Aiguebelette	Autres plans d'eau et cours d'eau
OMBRE COMMUN	18 mai au 31 déc.	1er juin au 6 octobre	18 mai au 6 octobre	18 mai au 31 décembre	
TRUITES ET OMBLES	10 février au 1 ^{er} nov.		9 mars au 6 octobre	9 mars au 6 octobre	
CORÉGONE (LAVARET)				3 février au 1 ^{er} nov.	Toute l'année
BROCHET	1 ^{er} janv. au 25 février et 22 avril au 31 déc.		27 avril au 6 octobre	1 ^{er} janvier au 28 janvier et 27 avril au 31 décembre	
SANDRE	1 ^{er} janv. au 31 mars et 25 mai au 31 déc.		9 mars au 6 octobre	1 ^{er} janv. au 31 mars et 25 mai au 31 déc.	1 ^{er} janv. au 28 janv. et 27 avril au 31 déc.
PERCHE	1 ^{er} janv. au 21 avril et 25 mai au 31 déc.			1 ^{er} janvier au 31 mars et 27 avril au 31 déc.	Toute l'année
AUTRES POISSONS NON MENTIONNÉS	Toute l'année		Toute l'année		
ECREVISSES AMÉRICAINES	Toute l'année		Toute l'année		
GRENOUILLE VERTE GRENOUILLE ROUSSE	1 ^{er} juillet au 31 déc.	1er juillet au 6 octobre	1er juillet au 31 décembre		

ECREVISSES AUTOCHTONES (DES TORRENTS, PATTES BLANCHES ROUGES OU GRÊLES) ET AUTRES GRENOUILLES > PÊCHE NON AUTORISÉE

● TAILLES RÉGLEMENTAIRES ET QUOTAS PÊCHE JOURNALIERS PAR PÊCHEUR EN SAVOIE

Quota par jour et par pêcheur	Réglementation générale				Réglementation spécifique					
	Cours d'eau avec domaine public fluvial (DPF)		Cours d'eau et plan d'eau du domaine privé		Lacs de barrage (altitude > 1000 m) (domaine public)		Lac du Bourget (domaine public)		Lac d'Aiguebelette (domaine privé)	
	Taille	Quota	Taille	Quota	Taille	Quota	Taille	Quota	Taille	Quota
TRUITE FARIO	30 cm sur DPF	6 dont 1 ombre commun	23 cm ⁽⁴⁾	6 dont 3 truites fario et 1 ombre commun ⁽³⁾	23 cm	6 dont 1 ombre commun	50 cm	10 salmonidés dont 6 ombles et 1 truite fario et 3 truites arc-en-ciel	30 cm	10 salmonidés dont 6 de chaque espèce maximum ⁽⁴⁾
TRUITE ARC-EN-CIEL	25 cm amont DPF		35 cm		35 cm		35 cm			
OMBLE CHEVALIER ET OMBLE DE FONTAINE	35 cm*		30 cm*		30 cm*		35 cm			
OMBLE DU CANADA (CRISTIVOMER)	35 cm*		30 cm*		35 cm*	1*	35 cm*		1*	
CORÉGONE (LAVARET)	30 cm*		35 cm		35 cm*		35 cm		35 cm	
OMBRE COMMUN	35 cm		60 cm		60 cm		60 cm		60 cm	
BROCHET	60 cm	3 dont 2 brochetts	50 cm	3 dont 3 brochetts	-	3 dont 2 brochetts	-	3 dont 2 brochetts	50 cm	
SANDRE ⁽¹⁾	50 cm		40 cm		-		40 cm			
BLACK-BASS ⁽¹⁾	40 cm		8 cm		-		8 cm			
GRENOUILLE VERTE ET ROUSSE	8 cm		8 cm		8 cm		8 cm		8 cm	

⁽¹⁾ Aucune restriction de taille et quota dans les cours d'eau et plans d'eau de 1^{ère} catégorie (hors lac du Bourget).
⁽²⁾ Quota de 200 lavarets par an sur le Lac d'Aiguebelette.
⁽³⁾ Sur les bassins versants de l'Avant-Pays Savoyard / Chartreuse, du lac du Bourget et du Chéran
⁽⁴⁾ 25 cm sur tout le bassin versant de la Chaise
 * Application de la taille et du quota malgré la présence improbable de cette espèce.

● Avant-Pays-Savoyard / Chartreuse

Flon - Traize / St-Paul - **Am** : pont de Cottin, **Av** : cabanon, 150 m aval confluence Ruisseau du Revil
Contre canal rive gauche, lot B2 (Ain) et B3 (Savoie) - Champagneux - **Am** : buse passage souterrain au hameau "Leschaux", **Av** : 100m aval route du barrage
Guiers vif - St-Pierre-Entremont (St Même) - **Am** : prise d'eau Chardon, **Av** : pont de la route du petit Chenevey
Cozon - St-Pierre-Entremont - **Am** : passerelle privée Guiguet, **Av** : confluence Guiers Vif
Guiers Vif - Les Echelles - **Am** : pont 18 juin 1940, **Av** : seuil des terrains de tennis
Ruisseau de la Raizière - La Bauche : **Am** : 2ème pont sous le Hameau Guillot, **Av** : confluence Morge
Guiers - Pont-de-Beauvoisin - **Am** : barrage Salpa, **Av** : pont RD 82
Leysse - Novalaise - **Am** : pont du lavoir, **Av** : confluence Bottières
Collet - Novalaise - **Am** : pont D 921, **Av** : confluence Leysse
Gua - Nances - en totalité
Lac Aiguebelette - autour de la grande île (bouées) et dans ses canaux
Grenant - La Bridoire - **Am** : 30 m amont pont RD 921E, **Av** : confluence Tier
Ruisseau des Gorges - La Bridoire / St Béron - **Am** : Sources, **Av** : Pont du cimetière
Tier - La Bridoire - **Am** : confluence Rondelet, **Av** : pont lieu-dit "Les Castors"
Tier - Belmont-Tramonet - **Am** : seuil Jubasseau, **Av** : 50 m à l'aval
Tier - Belmont-Tramonet - **Am** : barrage Carrat, **Av** : pont RD 916A
 ▲ **Sur le Guiers, interdiction permanente de pêcher sur 25 m à l'aval de chaque ouvrage de franchissement.**

● Bassin du Lac du Bourget

Leysse - Les Déserts - **Am** : sources, **Av** : pont Barre
Doria - St-Jean-d'Arvey - **Am** : sources, **Av** : passerelle sentier "Tour des Bauges"
Plan d'eau de Challes - Challes-les-Eaux - moitié du lac au sud de la ligne de baignade
Péchu - La-Motte-Servolex - **Am** : sources, **Av** : pont Courbe
Combes - La-Motte-Servolex - **Am** : sources, **Av** : pont Noiray RD13
Lac du Bourget - Propriété du domaine de Buttet
Terre-Nue - Viviers-du-Lac - **Am** : RD 1201, **Av** : RD 1211
Drumettaz - Aix-les-Bains - **Am** : RD 991, **Av** : confluence Tillet
Tillet - Aix-les-Bains - **Am** : pont Martina RD 991, **Av** : Etrier de Savoie
Sierroz - Grésy/Aix - **Am** : dernier pont amont de Grésy, **Av** : barrage des gorges "Pont Pierre"

● Bassin du Chéran

Résurgence de la fontaine de la Rave + exutoire - La Compote : en totalité
Ruisseau de la Maladière - La Compote / Le Châtelard : en totalité
Source Château - Le Châtelard - en totalité

● Combe de Savoie

Bialle - Grésy-sur-Isère - **Am** : D 222, **Av** : déversoir du lac de Grésy
Serraz - La Table / Le Verneil - **Am** : sources, **Av** : pont des Parelles (confluence ruisseau de la Paraz)
Gelon - La Rochette - **Am** : sortie aval des gorges du Peyre (500 m amont centrale Convert), **Av** : pont de la Seytaz
Gelon - Villard Léger - **Am** : pont des Clercs, **Av** : pont du Buisson
Joudron et affluents - Arvillard - **Am** : sources, **Av** : pont du Remou
Crouza - Montmélian / Arbin - en totalité
Isère - Montmélian - Autour du pont Mollard, **Am** : 50 m, **Av** : 200 m
Lac de Ste-Hélène - Ste-Hélène-du-Lac - **Am** : pont du Trêle, **Av** : le lac
Crêt - Les Mollettes - en totalité
Bens et affluents - Arvillard - **Am** : sources, **Av** : pont de Cohardin

● Val d'Arly/Beaufortain

Evettes - Flumet - en totalité
Arrondine - La Giéttaz - **Am** : pont RD 909, **Av** : confluence nant Couffe
Covetan - Crest-Voland - **Am** : sources, **Av** : confluence nant Rouge
Rouge - Crest-Voland - **Am** : sources, **Av** : pont des skieurs des Baches
Corne - Notre-Dame-de-Bellecombe - en totalité
Arly - Ugine - **Am** : confluence nant Bange, **Av** : 200 m amont confluence Chaise
Serraz - Ugine - en totalité
Lallier - Ugine - **Am** : prise d'eau sur la Chaise, **Av** : passage à niveau SNCF
Ruisseau des Ratelières - Marthod - en totalité
Doron Beaufort - Beaufort - **Am** : passerelle Monal, **Av** : pont de la confluence Doron/Argentine
Poncellamont - Beaufort - **Am** : pont des Envers, **Av** : confluence Argentine
Dorinet - Hauteluce - **Am** : pont Infernet, **Av** : pont du Moulin
Dorinet - Beaufort - autour de la centrale hydroélectrique de Domelin, **Am** : 50 m, **Av** : 50 m
Doron Beaufort - Beaufort - **Am** : confluence Dorinet **Av** : pont de la base de loisirs de Marcôt
Doron Beaufort - Villard/Doron - autour centrale hydroélectrique de Villard, **Am** : 50 m, **Av** : 50 m
Doron Beaufort - Queige - autour centrale hydroélectrique de Queige, **Am** : 50 m, **Av** : 50 m
Doron Beaufort - Queige - autour centrale hydroélectrique des Roengers, **Am** : 50 m, **Av** : 50 m

● Basse-Tarentaise

Isère - Montgirod-Centron - **Am** : amont passe poissons, **Av** : 50 m à l'aval
Nantieux - Notre-Dame-du-Pré / St-Marcel - en totalité
Isère - Moditiers - **Am** : pont centrale, **Av** : passerelle Jean Reymond
Isère - Aigueblanche - **Am** : barrage Aigueblanche, **Av** : pont d'Aigueblanche
Eau Rousse - La Lechère - **Am** : 200 m amont confluence Isère, **Av** : Isère
Glaize - La Lechère - **Am** : grande cascade (voie express), **Av** : confluence Isère
Pussy - La Lechère - **Am** : pont du Crey, **Av** : pont du Chef-Lieu
Pussy - Feissons/La Lechère - **Am** : grande cascade, **Av** : confluence Isère
Clé - La Lechère - **Am** : pont de la Croix, **Av** : premier pont à l'aval
Ruisseau des Moulins - Feissons-sur-Isère - en totalité
Mouche - Feissons-sur-Isère - **Am** : cascade en forêt, **Av** : confluence Isère
Chenalette - Essert-Blay - **Am** : RD 122 à Saint-Thomas, **Av** : confluence Isère

● Haute-Tarentaise

Source des Coves - Val d'Isère - en totalité
Lacs Blanc (Vallon Clou) - St-Foy-Tarentaise - en totalité
Clou - St-Foy-Tarentaise - **Am** : passerelle du Monal, **Av** : pont de l'Echaillon
Gouilles du Monal et émissaires - St-Foy-Tarentaise - en totalité
Vielle Isère - St-Foy-Tarentaise / Villaroger - en totalité
Affluents Ruisseau du Petit - St-Foy-Tarentaise - la totalité sur plan de la Sassièr
Gorzette - St-Foy-Tarentaise - en totalité
St-Claude - St-Foy-Tarentaise - **Am** : passerelle rocher d'escalade, **Av** : pont du Miroir
Mercuel - St-Foy-Tarentaise - **Am** : pont du Vet, **Av** : confluence St-Claude
Isère - St-Foy-Tarentaise / Villaroger - **Am** : confluence St-Claude, **Av** : pont de Viclaire
Source du Champet - St-Foy-Tarentaise - en totalité
Moulins - St-Foy-Tarentaise - **Am** : diffuence en deux bras, **Av** : confluence Isère
Source de la Petite Viclaire - St-Foy-Tarentaise - en totalité
Isère - Seez - **Am** : grilles amont centrale Malgovert, **Av** : chaîne EDF aval pont Malgovert
Reclus - Seez - **Am** : pont RD 1090, **Av** : confluence Isère
Crêt Bettex - Bourg-St-Maurice - en totalité
Isère - Bourg-St-Maurice - **Am** : pont Montrigon, **Av** : 100 m aval ascenseur poisson
Eglise - Bourg-St-Maurice - en totalité, y compris bras de l'Isère
Bras rive gauche de l'Isère à Petit Gondon - Bourg-St-Maurice - en totalité
Ponturin - Landry - **Am** : pont Romanet, **Av** : pont Terraz
Tochère - Bellentre - **Am** : RN 90, **Av** : confluence Isère
Granges - Bellentre - **Am** : pont RD 220, **Av** : confluence Isère
Burière des Iles - Aime - en totalité
Ziguebelettes - Aime - **Am** : pont SNCF, **Av** : confluence Isère

● Tarentaise : les 3 Vallées (bassins des Dorons)

Glières - Pralognan-la-Vanoise - **Am** : Dou des Ponts, **Av** : confluence Doron Pralognan
Doron Pralognan - Pralognan-la-Vanoise - **Am** : Confluence Glières, **Av** : pont Noir
Doron Pralognan - Le Planay - **Am** : scierie communale, **Av** : Doron Champagny
Airollées, Laisonnay du Haut et du Bas et Chiserette - Champagny-en-Vanoise - en totalité
Bonriou - Bozel - **Am** : digue du réservoir, **Av** : confluence Doron Bozel
Doron Bozel - La Perrière - Vignotan - **Am** : pont centrale, **Av** : restitution centrale
Gacon - Les Allues - **Am** : source, **Av** : RD 90

● Basse-Maurienne

Glandon - St-Etienne-de-Cuines - **Am** : canal de la centrale, **Av** : prise d'eau
Monna - Notre-Dame-Du-Cruet - **Am** : Sources, **Av** : Confluence Bugeon
Ruisseau de Pomaray - St-Rémy-de-Maurienne - **Am** : pont St Sulpice, **Av** : lac de la Bessée
Ruisseau des Moulins - Epierre - **Am** : pont Tardy, **Av** : buse amont entrée Zone Industrielle
Plan d'eau Hurtières - St-Alban-des-Hurtières - moitié nord du lac,
rive Est : ligne de bouées, **rive Ouest** : clôture observatoire
St-Alban - St-Alban-des-Hurtières - **Am** : RD 207, **Av** : limite aval hameau "Les Champs"
Nant Brun - Randens - **Am** : cascade, **Av** : pont de la Fabrique

● Moyenne-Maurienne

Valloirette - Valloire - **Am** : 300 m amont pont bois Grande Charmette, **Av** : 450 m aval pont bois Petite Charmette
Ruisseau de l'Echaillon (exutoire plan d'eau de l'Echaillon) - Hermillon - en totalité

● Haute-Maurienne

Arc - Aussois/Avrioux - **Am** : 50 m amont pont du Diable, **Av** : cascade du Casset
St-Benoit - Avrioux - **Am** : cascade St-Benoit, **Av** : confluence Arc



● Parcours à réglementations spécifiques : 2 hameçons ou 3 mouches artificielles, sans ardillon

Parcours "1 poisson" - toutes techniques, 1 seul poisson conservé par jour et par pêcheur :

- **Sierroz** (Aix-les-Bains) - **Am** : barrage des gorges "pont pierre", **Av** : confluence Lac du Bourget
- **Leysse** (Chambéry et Barberaz) - **Am** : pont de la Martinière, **Av** : pont de Serbie
- **Aitelène** (Aiton) - **Am** : pont RD 222, **Av** : confluence Isère (Aiton)
- **Torrent des Glaciers** (Bourg-Saint-M.) - **Am** : passerelle des Glinettes, **Av** : confluence Versoyen
- **Doron de Bozel** (de Brides-les-B. à Villarlurin) - **Am** : pont des Frasses RD90d, **Av** : déchetterie Île Ferlay
- **Ruisseau de la Rosière** (St-Bon-Tarentaise) - **Am** : cascade du Poux, **Av** : retenue de la Rosière inclus
- **Doron de Belleville** ("Les Bruyères" aux Ménuires) - **Am** : pont de Boismint, **Av** : pont de la Masse
- **Arc** (Avrieux) - **Am** : cascade du Casset, **Av** : pont pierre d'Avrieux (D215E)
- **Fond d'Aussois** (Aussois) - **Am** : source, **Av** : retenue Plan d'Amont

Parcours "No Kill type 1" - Tout poisson sera remis à l'eau vivant immédiatement. Seuls les leurres et mouches artificielles, et esches imitatives synthétiques sont autorisés :

- **Leysse / Albanne** - **Am** : pont Serbie (Leysse) et pont Garatte (Albanne), **Av** : confluence Hyère
- **Arly** (Flumet) - **Am** : passerelle lieu-dit "Zecon", **Av** : passerelle amont de la fromagerie
- **Doron de Beaufort** (Beaufort) - **Am** : pont de la confluence Doron/Argentine, **Av** : confluence Dorinet
- **Isère** (Pomblières à Moûtiers) - **Am** : pont de la Contamine, **Av** : centrale EDF
- **Doron de Chavière** ("Les Prioux" à Pralognan) - **Am** : pont de la pêche, **Av** : pont des Prioux
- **Ruisseau des Blachères** (St-Rémy-de-M.) - **Am** : pont du stade, **Av** : passerelle bois bassins d'épuration
- **Arc** (Aussois) - **Am** : barrage de Bramans, **Av** : confluence Croix Rousse
- **Arc** (Sollières-Sardières) - **Am** : aval immédiat de la Sablière, **Av** : confluence Repelen

Parcours "No Kill type 2" - Tout poisson sera remis à l'eau vivant immédiatement. Toutes techniques, hameçon(s) simple(s) :

- **Guiers** (Pont-de-B. et Belmont-Tramonet) - **Am** : 25 m passes à poissons seuil Cholat, **Av** : seuil Gué d'Avaux
- **Guiers** (St-Béron) - **Am** : Sortie aval des gorges de Chailles, **Av** : confluence Ainan
- **Guiers** (Les Echelles) - **Am** : confluence Chenevas, **Av** : pont du Curé
- **Chéran / Nant d'Aillon** (Châtelard) - **Am** : pont Picot (Chéran) et du Villaret (Nant d'Aillon), **Av** : Exutoire plan d'eau de Lescheraines + Plan d'eau du Châtelard (No-kill truites uniquement)
- **Isère** (d'Arith (73) à Cusy (74)) - **Am** : limite départementale, **Av** : pont de Banges
- **Isère** (Seez) - **Am** : passerelle des fous, **Av** : pont de Longefoy
- **Versoyen** (Bourg-Saint-M.) - **Am** : pont RD 1090, **Av** : pont de la confluence avec l'Isère

● Lacs alpins (Bourget et Aiguebelette)

Tout pêcheur amateur en bateau, ou à partir de tout engin flottant, est tenu de consigner annuellement ses captures sur un carnet type à retirer chez un dépositaire de l'AAPPMA gestionnaire. La date de pêche doit être cochée dès le début de l'action de pêche et les captures seront inscrites au fur et à mesure. Celui-ci doit être remis au renouvellement de la carte, prévoir caution pour la 1^{ère} année (15€ pour Bourget et 20€ pour Aiguebelette). **En action de pêche à la traîne les bateaux doivent être munis d'un fanion** triangulaire jaune, sans aucune inscription - 40 cm de haut x 50 cm de large minimum. Le panachage nymphes et autres hameçons est autorisé.

- Lac du Bourget - 1^{ère} catégorie - domaine public (grand lac intérieur)

La ligne "banale" ou ordinaire (2 hameçons ou 3 mouches artificielles) du bord ou en bateau (carnet bateau journée à télécharger sur savoiepeche.com) est autorisée à raison d'une seule ligne pour tous les titulaires d'une carte d'A.A.P.P.M.A.

Les lignes spécifiques du bord (10 hameçons ou nymphes max) sont autorisées à raison de 4 lignes pour les titulaires d'une carte d'A.A.P.P.M.A. réciprocaire de Savoie.

Les lignes spécifiques en bateau ou à partir de tout engin flottant, pour les titulaires d'une carte d'A.A.P.P.M.A. réciprocaire de Savoie ayant acquitté la cotisation bateau :

- 3 lignes traînantes (10 hameçons ou leurres artificiels maximum par ligne, à raison de 2 hameçons par leurre). Les dériveurs ne doivent pas s'écarter de plus de 20 m de part et d'autre de l'embarcation.
- La pêche à la traîne reste autorisée pendant la période de fermeture des salmonidés.
- ou • 2 lignes avec un maximum de 18 hameçons ou nymphes répartis sur 1 ou 2 lignes (uniquement à l'arrêt en période d'ouverture des salmonidés).

L'utilisation d'asticots ou autres larves de diptères est autorisée en tant qu'esches (interdit à l'amorçage).

- Lac d'Aiguebelette - 2^{ème} catégorie - domaine privé (grand lac intérieur)

- Du bord ou en bateau, est autorisé un maximum de 18 hameçons ou leurres répartis sur 1, 2, 3 ou 4 lignes.
- Cotisation supplémentaire pour tout pêcheur en bateau ou sur tout engin flottant (hors carte journée et découverte - 12 ans).
- La pêche de nuit de la carpe est autorisée sur 8 postes définis du 1^{er} janvier au 30 juin et du 1^{er} septembre au 31 décembre. Règlement et réservations obligatoires auprès de l'A.A.P.P.M.A. : 06 81 02 25 83.

le Bassin du Lac du Bourget

LE LAC DU BOURGET

Plus grand lac naturel français avec ses 3,6 milliards de m³ d'eau, il s'étire sur 18 km (4450 ha). Sa belle et médiatique population de brochets fait sa renommée nationale. Le lac est aussi très courtisé pour ses lavrets (corégones) et bancs de perchots.

● DÉPOSITAIRES / MAGASINS DE PÊCHE OU ARTICLES DE PÊCHE / HÉBERGEMENTS

Voir page suivante "les affluents du Lac du Bourget"

● RÉSERVES DE PÊCHE R

- **Réserve naturelle du domaine de Buttet**
- Les embarcations ne doivent pas pénétrer à l'intérieur de toutes les roselières protégées par des piquetages bois.

● INFORMATIONS COMPLÉMENTAIRES

- **Cales de mise à l'eau (tarifs 2023)**
Charpignat (1), Petit Port (2) et Conjux (3) : payantes les week-ends et jours fériés du 1^{er} mai au 15 juin puis tous les jours jusqu'au 31 août > 15 € journée ou 101€ saison
- **Réglementation de la navigation :**
Passport de bonne conduite obligatoire pour les bateaux avec une cabine ou un coffre et règlement particulier de police de la navigation sur le site de la Préfecture : www.savoie.gouv.fr
> faire une recherche "navigation sur le lac du Bourget".
- **Interdiction de consommation des espèces suivantes (Arrêté PCB) :**
anguille, brème, gardon de + de 10 cm, omble chevalier, tanche.
- **Permanence des AAPPMA :**
Aix-les-Bains : tous les lundis de 8h30 à 11h30 au 196 bis Avenue de St Simon à Aix-les-Bains
Chambéry :
S'assurer de la présence du salarié : 06 61 37 30 81
117 Rue du Bolliet à Saint-Alban-Leysse

CONDITIONS THÉORIQUES DE PÊCHE

	J	F	M	A	M	J	J	A	S	O	N	D
LAVARET												
OMBLE CHEVALIER												
BROCHET												
PERCHE												
SANDRE												
CARPE												
FRITURE												



- 3 AIX-LES-BAINS**
AAPPMA d'Aix-les-Bains
Grand Lac - Lac du Bourget
- 10 CHAMBÉRY**
AAPPMA
Les Pêcheurs Chambériens

/ Coordonnées AAPPMA page 6 /

Le Bassin du Lac du Bourget

LES AFFLUENTS DU LAC

La **Leyse** et le **Sierroz** sont les deux principaux affluents du lac du Bourget. Artificialisés sur leur linéaire aval, ces deux rivières et leurs affluents conservent un **caractère sauvage** et une **très bonne qualité piscicole** en amont des agglomérations.



● DÉPOSITAIRES ou vente en ligne sur www.cartedepeche.fr

St-Alban-Leyse (73230)
Chambéry (73000)

"Décathlon" • 43 Rue du Marocaz - 04 79 85 37 85
"Valieutic" • 1340 Avenue des Landiers - 04 79 69 71 27
Office de Tourisme • 5bis Place du Palais de Justice - 04 79 33 42 47
Office de Tourisme • 240 Rue de la République - 04 79 85 71 11
"Alpes Pêche" • 533 Rue de la Prairie - 04 79 25 06 84
Office de Tourisme • Place du Général Sevez - 04 79 25 01 99
"Décathlon" • Route des Bauges - 04 79 88 19 90
"Pêche Passion" • Chemin des Bateliers - 04 79 54 38 62
"Centre de Pêche" • 179 Avenue du Petit Port - 06 14 32 42 04
Super U • Route de Mijoux - 04 79 54 04 23
Maison du Tourisme • Chef-lieu - 04 79 54 59 59

Voglans (73420)
Le Bourget-du-Lac (73370)
Grésy-sur-Aix (73100)
Aix-les-Bains (73100)

Ruffieux (73310)
Chanzaz (73240)

● MAGASINS DE PÊCHE OU ARTICLES DE PÊCHE

● **"Valieutic", "Alpes Pêche", "Pêche Passion", "Centre de Pêche",** les deux **"Décathlon"** : voir dépositaires ci-dessus

● PARCOURS SPÉCIFIQUE

- **P1** Parcours pêche "Famille" du **Plan d'eau de Challes**.
- **P2** Parcours "1 poisson" sur la **Leyse dans Chambéry**.
- **P3** Parcours "Prendre et relâcher" sur la **Leyse et l'Albanne**.
- **P4** Parcours "1 poisson" sur le **Sierroz à Aix-les-Bains**.



● RÉSERVES DE PÊCHE **R**

Détails des limites sur feuillet central "réglementation".

● INFORMATIONS COMPLÉMENTAIRES

Taille légale de la truite à 25 cm sur toute la Leyse (hors affluents) en amont du parcours no-kill (amont pont de Serbie).
Pêche de la carpe en no-kill obligatoire (poisson relâché immédiatement vivant) sur le plan d'eau de Challes-les-Eaux.
Un seul hameçon sans ardillon par ligne.
Interdiction de consommation du poisson (PCB) :
Le ruisseau de l'Erier, le Tillet en aval du pont SNCF.
▲ **Truite fario** : quota limité à 3 prises par jour sur ce bassin versant.

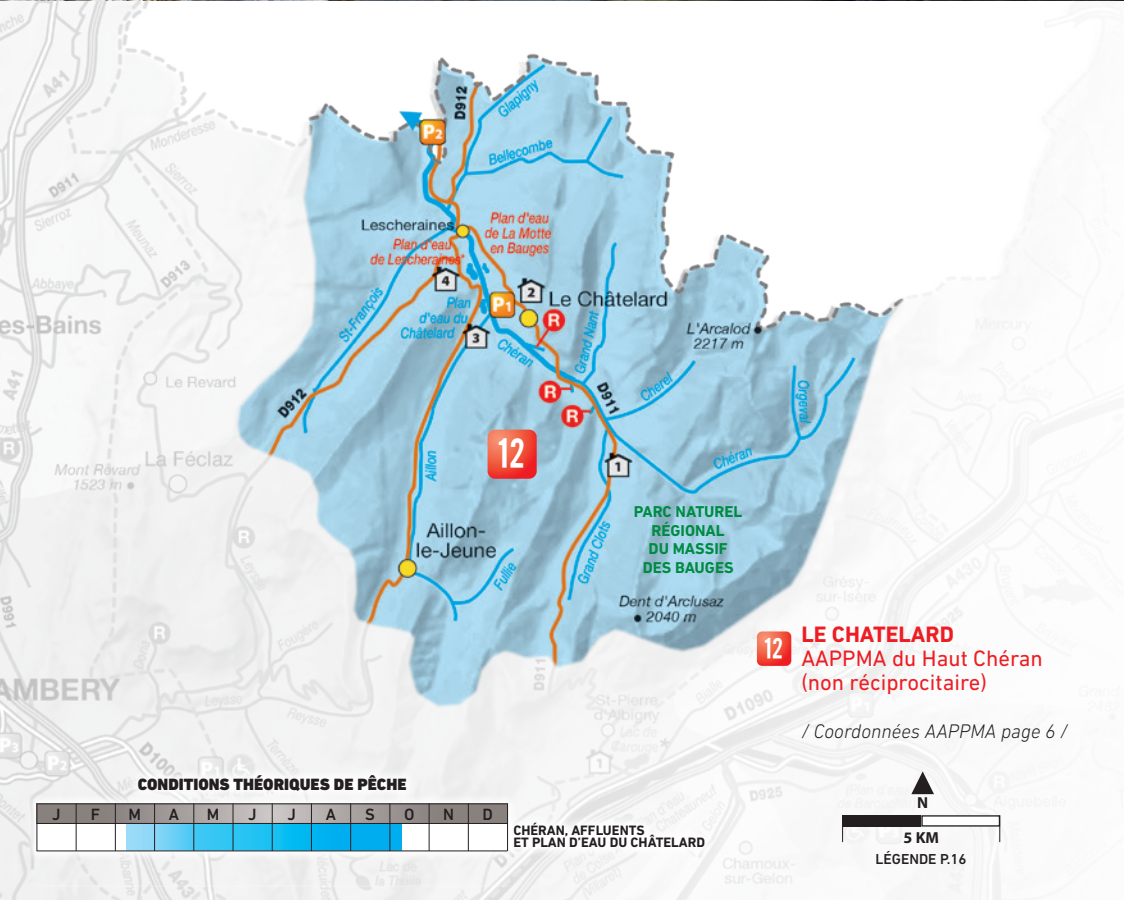
● HÉBERGEMENTS

- 1 **Lodges de pêche "La Maison des Pêcheurs"**
611 Les Rives du Lac, 73420 Le Viviers-du-Lac - 04 79 34 04 04
- 2 **Camping "L'Île aux Cygnes" (3*)** - Lieu-dit Croix Verte, 73370 Le Bourget-du-Lac - 04 79 25 01 76
- 3 **Camping du Sierroz (3*)** - Boulevard Robert Barrier, 73100 Aix-les-Bains - 04 79 61 89 89
- 4 **Lodges de pêche "Les Îlots de Chanzaz"**
Base de loisirs des Îles, 73310 Chanzaz - 04 79 54 58 51

les Bauges

LE BASSIN DU HAUT-CHÉRAN (non réciprocaire)

Le Haut-Chéran et ses affluents s'écoulent au cœur du **magnifique cadre préservé du Parc Naturel Régional du Massif des Bauges**. Les truites sont aussi sauvages que le Chéran puisque, depuis 1999, l'AAPPMA du Haut-Chéran a mis en place une gestion patrimoniale. L'ombre commun est en cours d'introduction sur le cours du Haut-Chéran.



● DÉPOSITAIRES ou vente en ligne sur www.cartedepeche.fr

Le Châtelard (73630)
Aillons-le-Jeune (73630)
Rumilly (74150)

Office de Tourisme • Rue Amédée 5 - 04 79 54 84 28
Office de Tourisme • Chef-lieu - 04 79 54 63 65
Maison Pêche Nature • Base de Loisirs - 04 50 64 61 63

● MAGASIN DE PÊCHE OU ARTICLES DE PÊCHE

Carrefour Contact • Avenue Denis Thermes, 73630 Le Châtelard - 04 79 88 08 80

● PARCOURS SPÉCIFIQUES

- P1** Parcours "Prendre et relâcher" sur le **Chéran et le Nant d'Aillon à leur confluence. Plan d'eau du Châtelard** : truites en no-kill
- P2** Parcours "Prendre et relâcher" sur le **Chéran au Pont de Banges** (limite départementale avec la Haute-Savoie, réciprocity avec l'A.A.P.P.M.A. de l'Albanais)

● RÉSERVE DE PÊCHE **R**

Détails des limites sur feuillet central "réglementation".

● INFORMATIONS COMPLÉMENTAIRES

Réciprocity entre les AAPPMA du Haut-Chéran et de l'Albanais (74) :
6 € "Annuelle Majeure" - 1 € "Annuelle Mineure" et "Journée" -
3 € "Hebdomadaire" et "Femme" - (" - 12 ans" exonérés)
⚠ **Truite fario** : quota limité à 3 prises par jour sur ce bassin versant.
Expérimentation de la fenêtre de capture sur tout le cours du Chéran : toute truite capturée de taille inférieure à 25 cm ou supérieure à 30 cm devra immédiatement et à moindre dommage être remise à l'eau.

● HÉBERGEMENTS

- 1** Gîte étape "Les Landagnes" - 73630 Ecole-en-Bauges - 04 79 34 29 06
- 2** Hôtel "Les Clarines" - Les Granges, 73630 Le Châtelard - 04 79 54 80 80
- 3** Gîte du Villaret - 73630 Le Châtelard - 04 79 63 81 32
- 4** Camping "Les Iles du Chéran" (3*) - Base de Loisirs, 73340 Lescheraines - 04 79 63 80 00



la Combe de Savoie

La Combe de Savoie est historiquement un territoire d'échange et de passage vers les vallées (Tarentaise ou Maurienne) et l'Italie. Réputée en Savoie pour sa viticulture, la Combe de Savoie a aussi un domaine halieutique avec des rivières remarquables où l'ombre commun prospère. Plusieurs plans d'eau de 2^{ème} catégorie permettent également de pêcher toute l'année.



PÊCHE DE L'OMBRE COMMUN SUR LE GELON

CONDITIONS THÉORIQUES DE PÊCHE

J	F	M	A	M	J	J	A	S	O	N	D

ISÈRE AMONT CONFLUENCE ARC
 ISÈRE AVAL CONFLUENCE ARC
 AFFLUENTS : TRUITE
 AFFLUENTS : OMBRE COMMUN
 PLANS D'EAU
 Dent d'Arclusaz
 2040 m



- 4 ALBERTVILLE**
AAPPMA d'Albertville
- 5 ARVILLARD**
AAPPMA La Truite du Bens
- 10 CHAMBÉRY**
AAPPMA
Les Pêcheurs Chambériens
- 20 LA ROCHETTE**
AAPPMA
La Truite Arc-en-ciel
- 24 STE-HÉLÈNE-DU-LAC**
AAPPMA
Amicale des Pêcheurs de Ste-Hélène-du-Lac

/ Coordonnées AAPPMA page 6 /

● DÉPOSITAIRES

ou vente en ligne sur www.cartedepeche.fr

- Albertville (73200)
- Arvillard (73110)
- Détrier / La Rochette (73110)
- Chamousset (73390)
- Les Molettes (73800)

- Office de Tourisme** • 15 Avenue de Winnenden - 04 79 32 04 22
- "Décathlon"** • 1227 Chemin de la Cassine - 04 79 37 47 32
- Restaurant "Le Val Pelouse"** • Chef-lieu - 06 63 43 65 20
- Super U** • Route du Lac - D 925 - 04 79 25 77 11
- Quinquallerie "Lachenal"** • Le Tiolet - 04 79 36 42 51
- Maison François Cholat** • 04 79 28 63 23

● MAGASINS DE PÊCHE OU ARTICLES DE PÊCHE

"Décathlon" à Albertville et **Maison Cholat** aux Molettes : voir dépositaires ci-dessus

● PARCOURS SPÉCIFIQUE

P1 Parcours "1 poisson" sur l'Aitelène.

● RÉSERVES DE PÊCHE **R**

Détails des limites sur feuillet central "réglementation".

● INFORMATIONS COMPLÉMENTAIRES

- Taille légale de la truite à 30 cm** sur l'Isère.
- Société de pêche privée de Sainte-Hélène-sur-Isère** : le Nant Bruyant et ses affluents en aval de la centrale SPEA ainsi que les plans d'eau de la commune.
- Interdiction de consommation du poisson (PCB)** sur le Gelon, du moulin de la Gorge (La Rochette) jusqu'à l'Isère.
- Pêche de la carpe en no-kill obligatoire** (poisson relâché immédiatement vivant) sur les plans d'eau de Grésy-sur-Isère, Carouge, Coise et Sainte-Hélène-du-Lac. Un seul hameçon sans ardillon par ligne.
- Pêche de nuit de la carpe au lac de Grésy-sur-Isère** sur 4 postes et 2 week-ends par mois de mai à décembre. Réserve obligatoire et renseignements sur Facebook AAPPMA d'Albertville ou au 06 29 86 63 66.
- Le Bréda est en réciprocité sur la rive Isère sur la section où il marque la limite 38/73.**
- Lac St Clair (non réciprotaire)** : réglementation sur place - plus d'infos au 06 34 42 24 06.

● HÉBERGEMENT

- 1 Camping du Lac de Carouge (3*)**
Base de loisirs des Iles,
73250 St-Pierre-d'Albigny - 04 80 81 97 90



PLAN D'EAU DE COISE

Le Val d'Arly / le Beaufortain

Le Val d'Arly et le Beaufortain offrent un **cadre pastoral préservé** propice à d'agréables sorties de pêche.

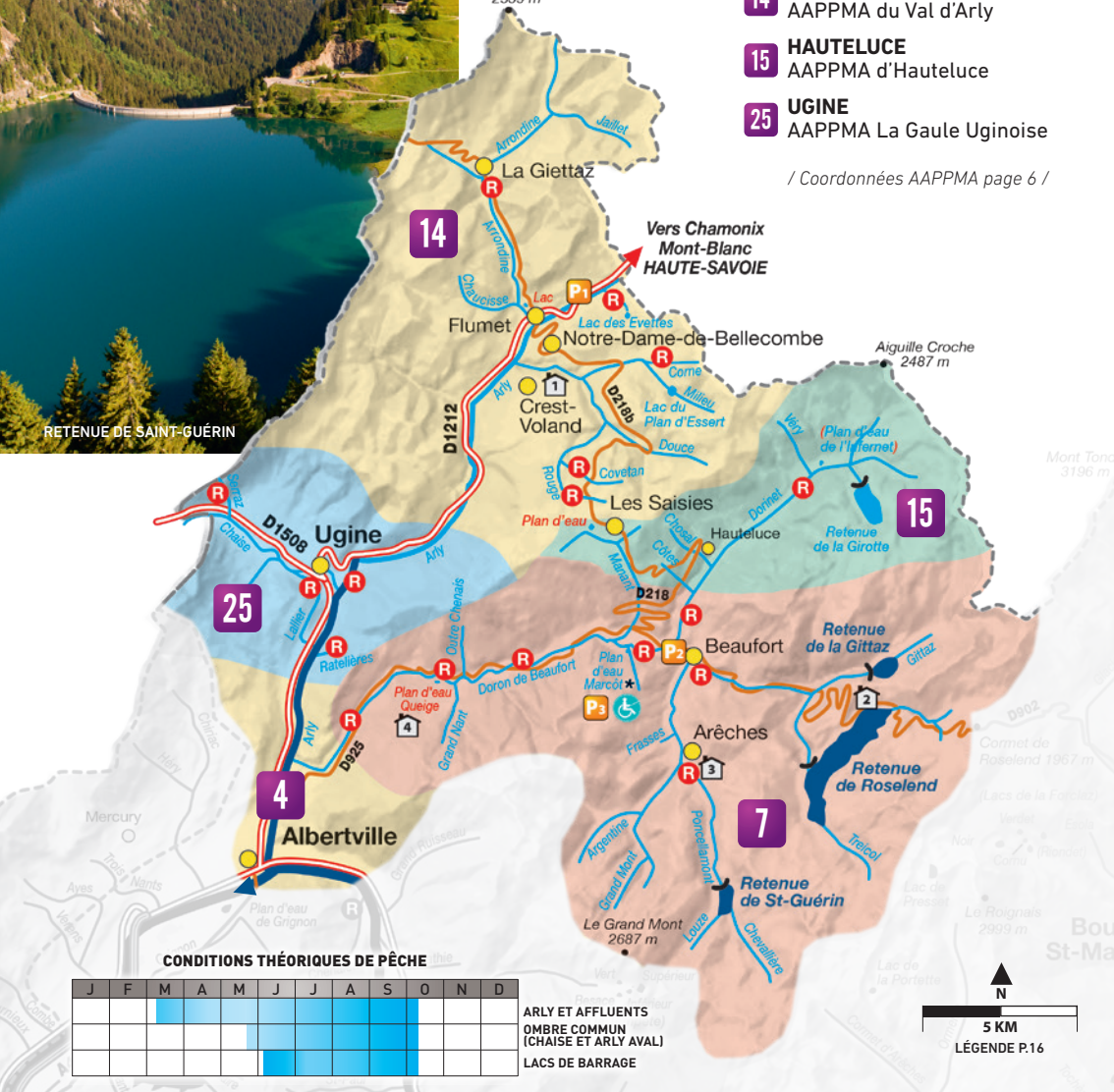
Ce domaine de 1^{ère} catégorie propose une grande diversité de sites : des **grands lacs de retenue** aux **petits lacs naturels de montagne**, des **petits ruisseaux** à la **grosse rivière torrentueuse** (Arly aval).



RETENUE DE SAINT-GUÉRIN

- 4 ALBERTVILLE**
AAPPMA d'Albertville
- 7 BEAUFORT**
AAPPMA La Vallée du Doron de Beaufort
- 14 FLUMET**
AAPPMA du Val d'Arly
- 15 HAUTELUCE**
AAPPMA d'Hauteluze
- 25 UGINE**
AAPPMA La Gaule Uginoise

/ Coordonnées AAPPMA page 6 /



CONDITIONS THÉORIQUES DE PÊCHE

J	F	M	A	M	J	J	A	S	O	N	D

ARLY ET AFFLUENTS
OMBRE COMMUN
(CHAISE ET ARLY AVAL)
LACS DE BARRAGE

● DÉPOSITAIRES ou vente en ligne sur www.cartedepeche.fr

- Les Offices de Tourisme Val d'Arly Mont Blanc •**
 Flumet - 04 79 31 61 08 • La Gieltaz - 04 79 32 91 90
 Crest-Voland - 04 79 31 62 57 • N.D. de Bellecombe - 04 79 31 61 40
Office de Tourisme • 185 Route d'Annecy - 04 79 37 56 33
AAPPMA La Gaule Uginoise • 976 Av. Jules Bianco - 06 14 43 94 18
M. Charly Guyot • Entre deux Nants, le Tovet - 06 17 77 93 91
Office de Tourisme des Saisies • 316 Av. des J.O. - 04 79 38 90 30
Office de Tourisme • Grande Rue - 04 79 38 37 57
Office de Tourisme • Route du Grand Mont - 04 79 38 15 33
Office de Tourisme • 15 Avenue de Winnenden - 04 79 32 04 22
"Décathlon" • 1227 Chemin de la Cassine - 04 79 37 47 32

● MAGASINS DE PÊCHE OU ARTICLES DE PÊCHE

- "Intersport" •** Route d'entre deux villes à Crest-Voland - 04 79 31 73 76
"Quincaillerie du Beaufortain" • Route de Roselend à Beaufort - 04 79 38 33 34
 et **"Décathlon" à Albertville** : voir dépositaires ci-dessus

● PARCOURS SPÉCIFIQUE

- P1** Parcours "Prendre et relâcher" sur l'Arly à Flumet.
- P2** Parcours "Prendre et relâcher" sur le Doron à Beaufort.
- P3** Parcours pêche "Famille" du Plan d'eau de Marcôt.



● RÉSERVES DE PÊCHE **R**

Détails des limites sur feuillet central "réglementation".

● INFORMATIONS COMPLÉMENTAIRES

Taille légale de la truite à **30 cm** sur l'Arly en aval du seuil des Mollières (Ugine) et à **25 cm** sur tout l'amont (hors affluents) ainsi que sur tout le **bassin de la Chaise**. Un arrêté préfectoral **interdit toute pénétration dans les eaux du Doron de Beaufort** en aval de la prise d'eau de Queige à Villard/Doron (pêche du bord uniquement).

● HÉBERGEMENTS

- 1** Gîte/Chambre d'hôte **"Chante le vent"** (2 et 3*)
271 Route Col des Saisies, 73590 Crest-Voland - 06 27 25 76 86
- 2** Hôtel / Restaurant **"Le Chalet de Roselend"** (2*)
Col du Méraillet, 73270 Beaufort-sur-Doron - 04 79 38 09 57
- 3** Chalet **"Bel Alp"**, appartements (2 ou 3*)
Route du Grand Mont, 73270 Arèches - 04 79 38 19 09
Chalet **"Santa Maria"**, appartements (2 épis)
Route du Creux, 73270 Arèches - 06 77 75 75 20
Hôtel / Restaurant **"Le Christiana"** (2*)
Route du Grand Mont, 73270 Arèches - 04 79 38 10 58
- 4** Gîte rural **"La Grange"** (4 épis)
Marolland, 73270 Queige - 06 81 03 71 35



la Tarentaise

LA BASSE-TARENTEISE

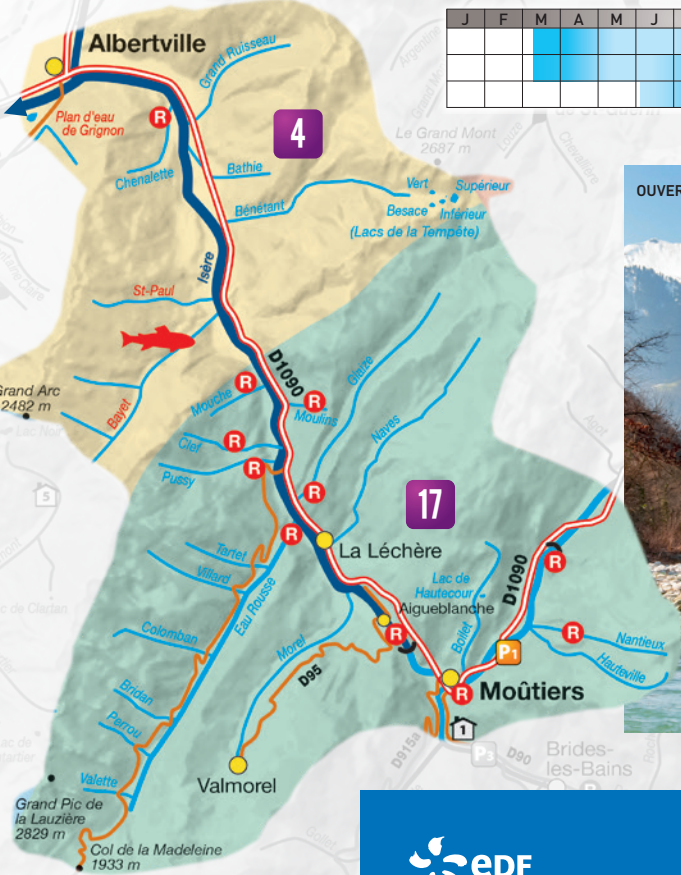
Au seuil de cette vallée mondialement connue, la Basse-Tarentaise offre un **domaine halieutique de 1^{ère} catégorie** dont l'Isère, axe principal, pourra vous surprendre par ses **truites de belle taille**.

CONDITIONS THÉORIQUES DE PÊCHE

J	F	M	A	M	J	J	A	S	O	N	D

ISÈRE
AFFLUENTS
LACS DE LA TEMPÊTE

OUVERTURE SUR L'ISÈRE



- 4 ALBERTVILLE**
AAPPMA d'Albertville
 - 17 MOUTIERS**
AAPPMA La Gaule Tarine
- / Coordonnées AAPPMA page 6 /



CALME APPARENT, RISQUE PRÉSENT.

Vous êtes près d'un barrage ou d'une usine hydroélectrique. À cet endroit, le niveau et la vitesse de l'eau peuvent augmenter brusquement. Soyez vigilants, respectez la signalisation.

Devenons l'énergie qui change tout.

L'énergie est notre avenir, économisons-la !



ATTENTION RISQUE DE MONTÉE DES EAUX

RCS PARIS 552 081 317

● DÉPOSITAIRES ou vente en ligne sur www.cartedepeche.fr

Moutiers (73600)
Albertville (73200)

France Rurale • 226 Faubourg de la Madeleine - 04 79 24 37 50
Office de Tourisme • 15 Avenue de Winnenden - 04 79 32 04 22
"Décathlon" • 1227 Chemin de la Cassine - 04 79 37 47 32

● MAGASINS DE PÊCHE OU ARTICLES DE PÊCHE

France Rurale à Moutiers et **"Décathlon"** à Albertville : voir dépositaires ci-dessus

● PARCOURS SPÉCIFIQUE

P1 Parcours "Prendre et relâcher" sur l'Isère à Pomblière-St-Marcel et Moutiers

● RÉSERVES DE PÊCHE **R**

Détails des limites sur feuillet central "réglementation".

● INFORMATIONS COMPLÉMENTAIRES

Taille légale de la truite à 30 cm sur l'Isère en aval du barrage d'Aigueblanche et à **25 cm** sur tout l'amont (hors affluents).

Un Arrêté Préfectoral **interdit toute pénétration dans les eaux de l'Isère** (pêche du bord uniquement) du barrage d'Aigueblanche jusqu'au pont de Gilly-sur-Isère (3 km à l'aval d'Albertville).

Vigilance supplémentaire sous la restitution de la centrale de La Bathie.

Société de pêche privée sur les ruisseaux de la commune de St-Paul-sur-Isère (Ruisseau du Bayet et de St-Paul).

● HÉBERGEMENT

Gîtes "La Grange du Roc" - Le Donjon, 73600 Salins-les-Thermes - 06 03 45 81 51



LACS DE LA TEMPÊTE (SUPÉRIEUR)

la Tarentaise

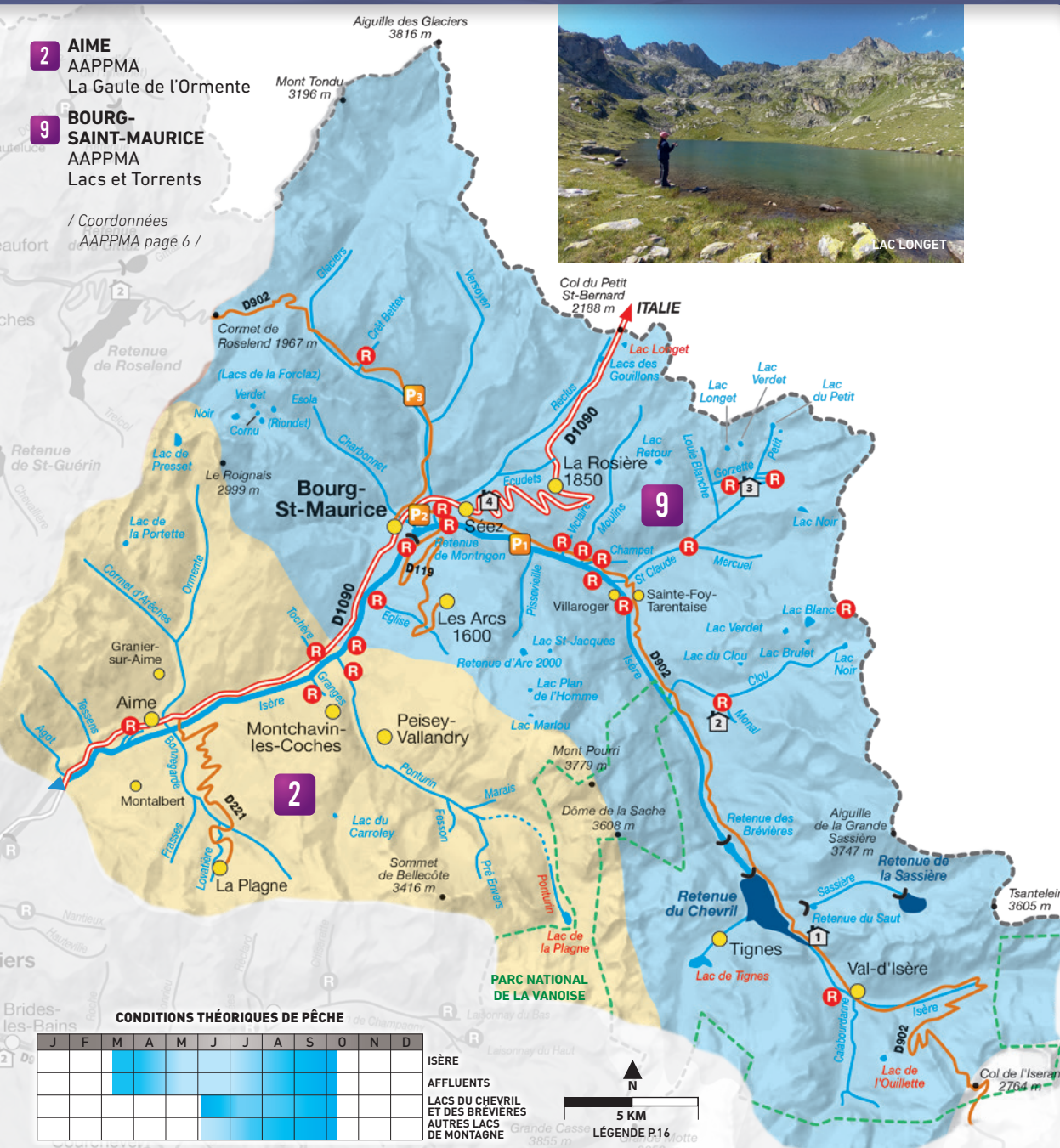

LA HAUTE-TARENTEISE

Territoire touristique réputé pour ses grandes stations de ski (Val d'Isère, Tignes, Les Arcs, La Plagne), la Haute-Tarentaise est également un **domaine halieutique, à salmonidés, très riche et varié** avec ses nombreux torrents et lacs d'altitude, naturels et de retenues.

2 AIME
AAPPMA
La Gaule de l'Ormente

9 BOURG-SAINT-MAURICE
AAPPMA
Lacs et Torrents

/ Coordonnées
AAPPMA page 6 /



● DÉPOSITAIRES ou vente en ligne sur www.cartedepeche.fr

Val d'Isère (73150)
Tignes (73320)
La Rosière (73700)
Bourg-St-Maurice (73700)
Peisey-Vallandry (73210)
Peisey-Nancroix (73210)
Aime (73210)

Jean Sports • Chef Lieu - 04 79 06 04 44
Tignes Développement • Lac de Tignes - 04 79 40 04 40
Office de Tourisme de La Rosière • 04 79 06 80 51
France Rurale • 726 Route de Montrigon - 04 79 07 67 20
Office de Tourisme de Peisey Vallandry • 04 79 07 94 28
Camping "Les Lanchettes" • Chemin de Bovarèche - 04 79 07 93 07
Décathlon • ZA des Iles - 04 79 22 28 59

● MAGASINS DE PÊCHE OU ARTICLES DE PÊCHE

France Rurale à Bourg-St-Maurice et "Décathlon" à Aime : voir dépositaires ci-dessus

● PARCOURS SPÉCIFIQUES

- P1** Parcours "Prendre et relâcher" sur l'Isère à Seez
- P2** Parcours "Prendre et relâcher" sur le Versoyen
- P3** Parcours "1 poisson" sur le Torrent des Glaciers

● RÉSERVES DE PÊCHE **R**

Détails des limites sur feuillet central "réglementation".

● INFORMATIONS COMPLÉMENTAIRES

Taille légale de la truite à **25 cm** sur toute la Haute-Isère (hors affluents).
Attention : certains lacs naturels de montagne ne dégèlent pas avant début juillet.
le Plan d'eau des Illettes - 2^{ème} catégorie : pêche de la carpe en no-kill obligatoire.
Poisson remis à l'eau vivant immédiatement. Un seul hameçon sans ardillon par ligne.

● HÉBERGEMENTS

- 1** **Chambres d'hôtes "Chalet Colinn"** (3 épis)
Le Franchet de Tignes, 73151 Val d'Isère - 06 08 63 27 48
- 2** **Gîte d'étape "Le Chenal"** (2 épis)
Le Chenal, 73640 Ste-Foy-Tarentaise - 04 79 06 93 63
- 3** **Refuge traditionnel "Le Monal"**
Le Monal, 73640 Ste-Foy-Tarentaise - 06 07 38 24 69
- 3** **Refuge traditionnel "Le Ruitor"**
La Mazure, 73640 Ste-Foy-Tarentaise - 09 78 04 92 51
- 4** **Camping "Le Reclus"**
RD1090, 73700 Seez - 06 12 13 37 39
- 4** **Chambres d'hôtes "Ferme d'Angèle"** (4 épis)
Le Noyerai, 73700 Seez - 04 79 41 05 71



TORRENT DES GLACIERS

la Tarentaise

LES TROIS VALLÉES

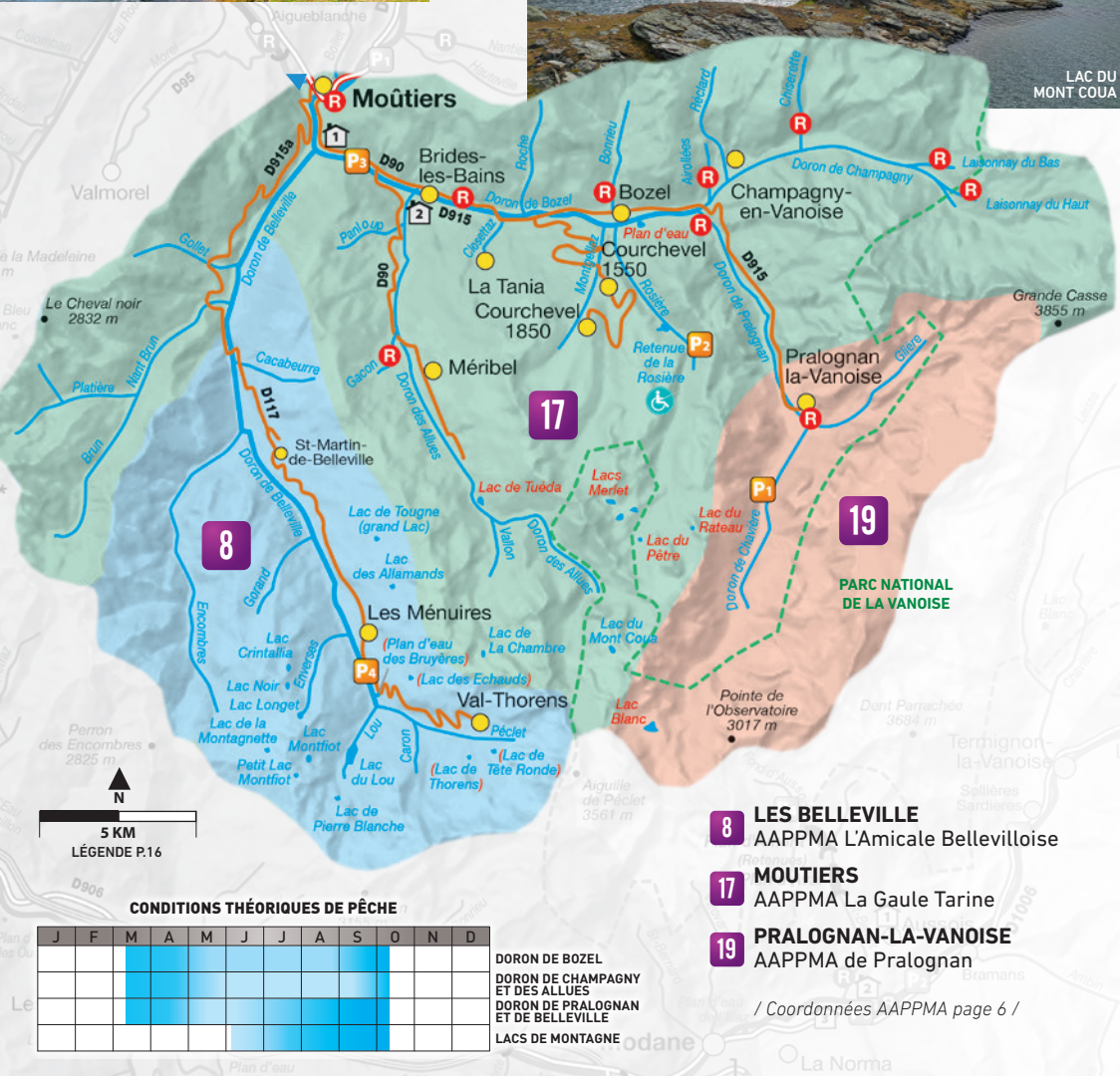
Les 3 vallées (Les Ménuires, Val Thorens, Méribel, Courchevel) sont un domaine halieutique de 1^{ère} catégorie typiquement savoyard qui inclut également les vallées de Champagny et de Pralognan. Ce vaste territoire avec ses nombreux ruisseaux et dorons (torrents en savoyard) offre aussi des lacs de montagne dans la vallée des Belleville.



PARCOURS "1 POISSON" DU DORON DE BELLEVILLE



LAC DU MONT COUA



● DÉPOSITAIRES ou vente en ligne sur www.cartedepeche.fr

- Pralognan-la-Vanoise (73480) **Office de Tourisme** • 290 Av. de Chasseforêt - 04 79 08 79 08
Rolland Sport Vanoise • Résidence Les Mélèzes - 04 79 08 74 65
- Champagny-en-Van. (73350) **Office de Tourisme** • Résidence le Centre - 04 79 55 06 55
 Bozel (73350) **Office de Tourisme** • Rue Emile Machet - 04 79 55 03 77
- Courchevel (73120) **Office de Tourisme** • Courchevel Moriond - 04 79 08 00 29
- Les Ménuires (73440) **Restaurant "Le Setor"** • Hameau des Bruyères - 04 79 00 74 28
 Les Belleville (73440) **Tabac Presse "La Forgerine"** • 451 Rue St François - 04 79 05 95 12
- Moûtiers (73600) **France Rurale** • 226 Faubourg de la Madeleine - 04 79 24 37 50

● MAGASIN DE PÊCHE OU ARTICLES DE PÊCHE

France Rurale à Moûtiers : voir dépositaires ci-dessus

● PARCOURS SPÉCIFIQUES

- P1** Parcours "Prendre et relâcher" sur le Doron de Chavière
- P2** Parcours "1 poisson" sur la retenue de la Rosière et le ruisseau en amont.
- P3** Parcours "1 poisson" sur le Doron de Bozel sous Brides-les-Bains.
- P4** Parcours "1 poisson" sur le Doron de Belleville en amont des Ménuires.

● RÉSERVES DE PÊCHE **R**


Détails des limites sur feuillet central "réglementation".

● INFORMATIONS COMPLÉMENTAIRES

Attention : certains lacs naturels de montagne de la vallée des Belleville ne dégèlent pas avant début juillet.
Interdiction de pêcher en marchant dans les eaux du Doron des Belleville du pont de Boismint au pont de la Masse jusqu'au 31 mai.
Le Plan d'eau des Bruyères et les lacs des Echauds, Tête Ronde et Thorens dans la Vallée des Belleville ne sont pas réciprocaires : cartes spécifiques en vente chez les dépositaires de la vallée.

● HÉBERGEMENTS

- 1** Gîtes "La Grange du Roc"
Le Donjon, 73600 Salins-les-Thermes - 06 03 45 81 51
- 2** Camping "La Piat"
Avenue Comte Greffié de Bellecombe, 73570 Brides-les-Bains - 04 79 55 22 74



LAC DU LOU

la Maurienne


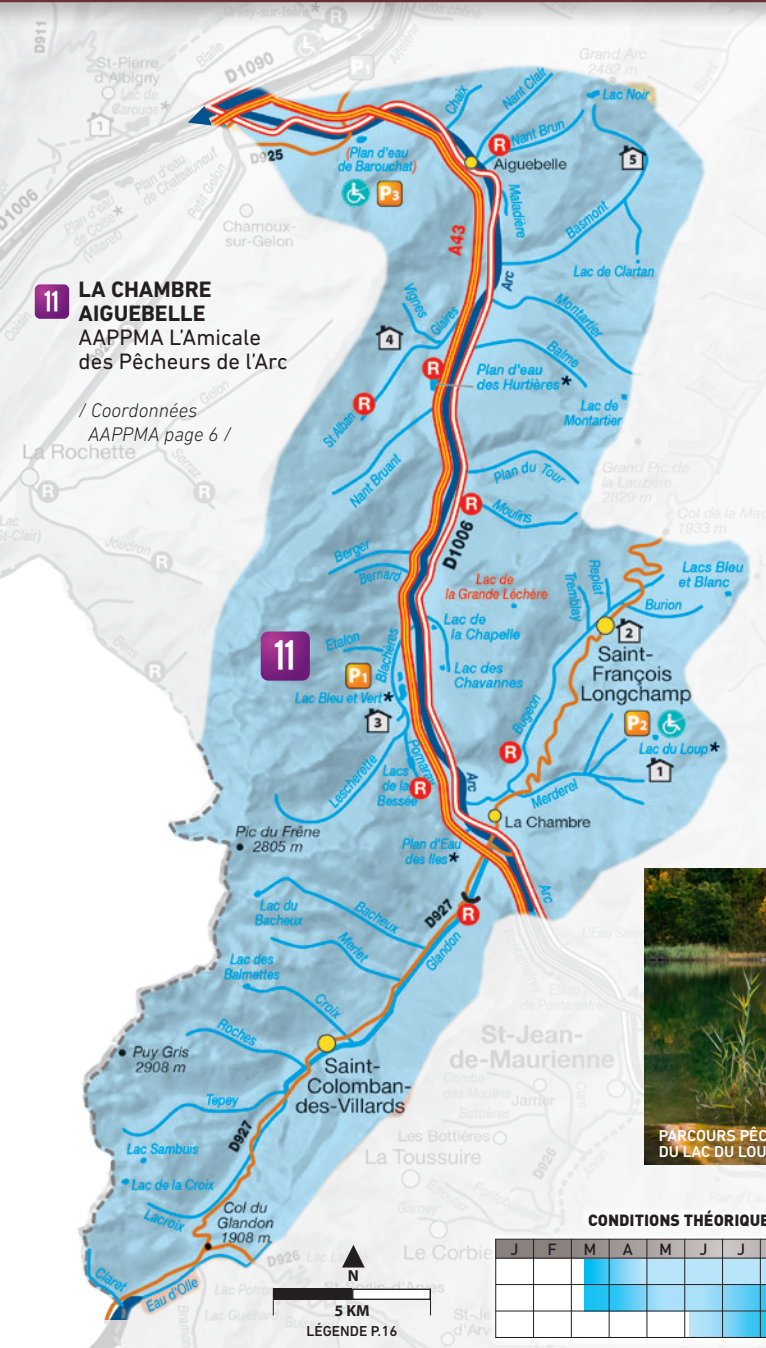
LA BASSE-MAURIENNE

La Basse-Maurienne est un territoire très boisé où serpentent de **magnifiques ruisseaux piscicoles**.

Ce vaste domaine halieutique comprend également plusieurs lacs de montagne (1^{ère} cat.) et de plaine (2^{ème} cat.).

11 LA CHAMBRE AIGUELLE AAPPMA L'Amicale des Pêcheurs de l'Arc

/ Coordonnées AAPPMA page 6 /



PARCOURS "NO KILL" DU RUISSEAU DES BLACHÈRES



PARCOURS PÊCHE "FAMILLE" DU LAC DU LOUP

CONDITIONS THÉORIQUES DE PÊCHE

	J	F	M	A	M	J	J	A	S	O	N	D
L'ARC												
LES AFFLUENTS												
LACS DE MONTAGNE												

● DÉPOSITAIRES ou vente en ligne sur www.cartedepeche.fr

St-Colomban-des-Villards (73480)
St-François-Longchamp (73130)
La Chambre (73130)
St-Etienne-de-Cuines (73130)
St-Rémy-de-Maur. (73660)
Epierre (73220)
Aiguebelle (73220)
Bourgneuf (73390)

Office de Tourisme • Chef-Lieu - 04 79 56 24 53

"Milly Sports 1450" • Chef-Lieu - 06 09 46 44 46

Office de Tourisme • Résidence Les Charmettes - 04 79 56 33 58

Tabac Presse • 37 rue du mont Cuchet - 04 79 56 23 73

Tabac Presse • Languillere - 04 79 83 18 70

Tabac Presse • Rue Lauzière - 04 79 36 11 64

Office de Tourisme • 75 Grande Rue - 04 79 36 29 24

Plan d'eau de Barouchat • 04 79 44 30 99

● MAGASINS DE PÊCHE OU ARTICLES DE PÊCHE

"Eterlou Sports" et "Milly Sports" à St-François-Longchamp,
Tabac Presse à St-Rémy-de-Maurienne et Plan d'eau de Barouchat à Bourgneuf : voir dépositaires ci-dessus

● PARCOURS SPÉCIFIQUES

P1 Parcours "Prendre et relâcher" sur le Ruisseau des Blachères à St-Rémy-de-Maurienne.

P2 Parcours Pêche "Famille" du Lac du Loup : réglementation générale 2^{ème} cat.

P3 Parcours du Plan d'eau de Barouchat : plus d'infos page 14.

● RÉSERVES DE PÊCHE R

Détails des limites sur feuillet central "réglementation".

● INFORMATIONS COMPLÉMENTAIRES

Taille légale de la truite à 30 cm sur l'Arc à l'aval de l'ancien pont de la Madeleine (St Avre) et à 25 cm sur tout l'amont (hors affluents).

Attention : les lacs naturels de montagne ne sont pas praticables dès l'ouverture début juin.

Pêche de la carpe en no kill obligatoire (poisson relâché immédiatement vivant) sur les plans d'eau des Iles (St-Etienne-de-Cuines), des Hurtières, de La Chapelle, les lacs Bleu et Vert (St-Rémy-de-Maurienne) et du Loup. Un seul hameçon sans ardillon par ligne.

● HÉBERGEMENTS

1 Gîte "Les Diablotins"
Bonvillard, 73130 Montaimont - 04 79 56 29 21

2 Gîtes de Milly Sport 1450
73130 St-François-Longchamp - 06 09 46 44 46

3 Camping "Les Lacs de Maurienne"
Le Verney, 73660 St-Rémy-de-Maurienne - 06 76 29 19 39

4 Eco Camping "Le retour à la terre"
73220 St-Georges-d'Hurtières - 07 68 61 72 54

5 Hôtel/Gîte "Le Relais du Lac Noir"
Lieu Lever, 73220 Montsappay - 04 79 36 30 52

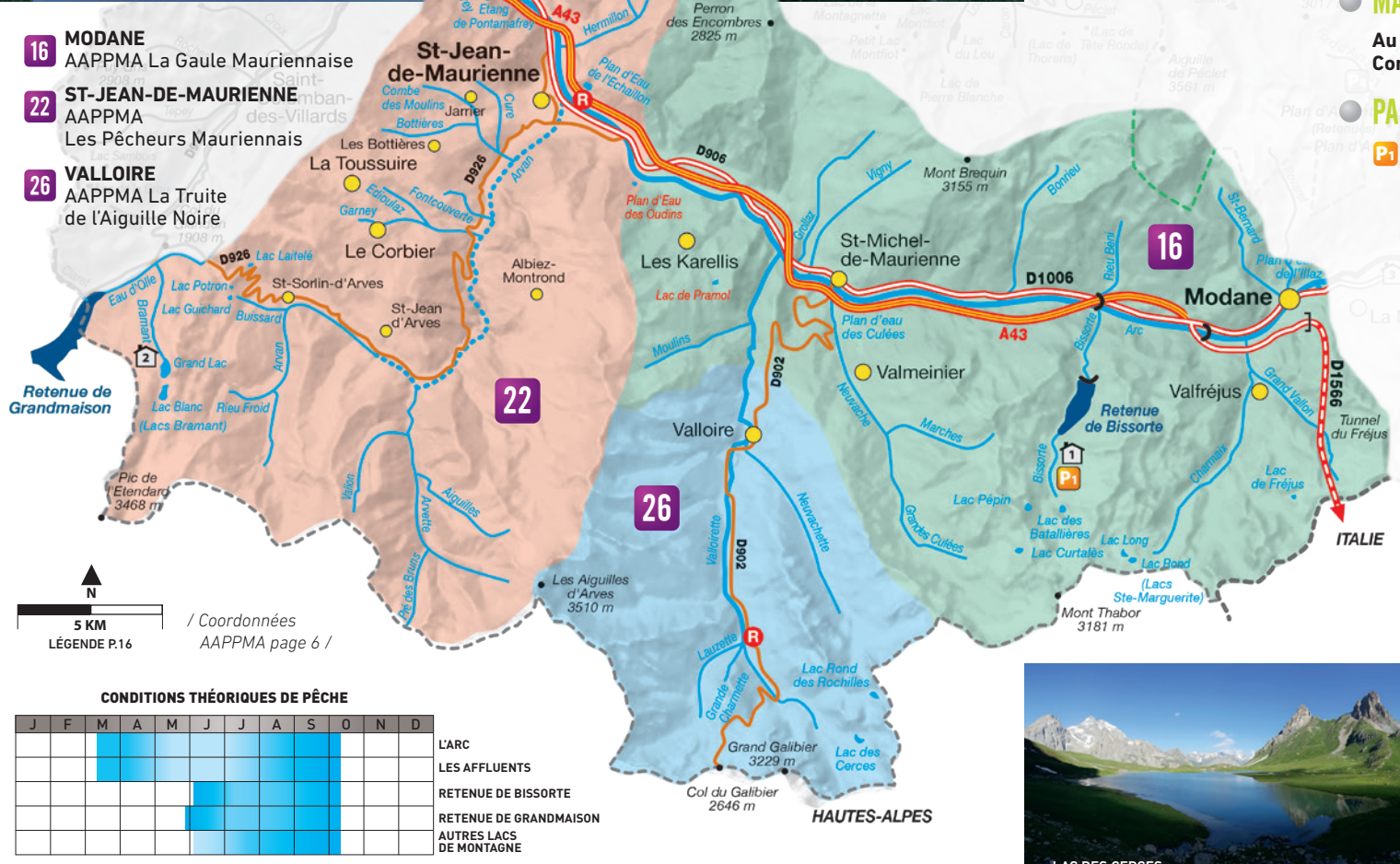


LACS BLEU ET VERT À ST-RÉMY-DE-MAURIENNE

la Maurienne

LA MOYENNE-MAURIENNE

Territoire historiquement industriel en fond de vallée, la Moyenne-Maurienne s'est reconvertie en secteur touristique grâce à sa dizaine de villages stations de ski. Ce domaine halieutique de 1^{ère} catégorie offre de **magnifiques sites de pêche en altitude**.



- 16 MODANE**
AAPPMA La Gaule Mauriennaise
- 22 ST-JEAN-DE-MAURIENNE**
AAPPMA Les Pêcheurs Mauriennais
- 26 VALLOIRE**
AAPPMA La Truite de l'Aiguille Noire

5 KM
LÉGENDE P.16 / Coordonnées AAPPMA page 6 /

CONDITIONS THÉORIQUES DE PÊCHE

	J	F	M	A	M	J	J	A	S	O	N	D
L'ARC												
LES AFFLUENTS												
RETENUE DE BISSORTE												
RETENUE DE GRANDMAISON												
AUTRES LACS DE MONTAGNE												

● DÉPOSITAIRES

ou vente en ligne sur www.cartedepeche.fr

- Modane (73500)
- Valfréjus (73500)
- Orelle (73140)
- St-Michel-de-Maur. (73140)
- Valmeinier (73450)
- Valloire (73450)
- St-Sorlin-d'Arves (73530)
- St-Jean-de-Maur. (73300)

- Maison Cantonale** • Place Sommeiller - 04 79 05 26 67
- La Cabane AKADO** • 16 Place Hôtel de Ville - 04 79 64 29 61
- Office de Tourisme** • Les Mélézets - 04 79 05 33 83
- Office de Tourisme** • 04 79 56 87 22
- Mosaïca Centre Social** • 36 Rue Général Ferrié - 04 79 56 66 09
- Office de Tourisme de 1500 et 1800** • 04 79 59 53 69
- Comptoir Cyrill** • Rue des Grandes Alpes - 04 79 59 01 30
- Office de Tourisme** • Champrond - 04 79 59 71 77
- Office de Tourisme** • Place de la Cathédrale - 04 79 83 51 51

● MAGASINS DE PÊCHE OU ARTICLES DE PÊCHE

Au Fil de l'Eau • 12 Rue Gambetta, 73500 Modane - 04 79 59 10 02
Comptoir Cyrill à Valloire : voir dépositaire ci-dessus

● PARCOURS SPÉCIFIQUE

P1 Parcours sur le Ruisseau de Bissorte (réglementation générale)

● RÉSERVES DE PÊCHE **R**

Détails des limites sur feuillet central "réglementation".

● INFORMATIONS COMPLÉMENTAIRES

Taille légale de la truite à 25 cm sur l'Arc (hors affluents) en amont de l'ancien pont de la Madeleine (St Avre).
Attention : certains lacs naturels de montagne ne dégèlent pas avant début juillet.
Lac de Grand Maison : accessible à 2 cannes à tout porteur d'une carte de pêche (hors "découverte" et "femme")
Ouverture dernier samedi de mai.
Sécurité : la présence de toute personne est interdite sur les atterrissements et bancs de graviers émergés situés dans le lit mouillé de l'Arc entre le canal de la centrale d'Avrieux et la retenue du Pont des Chèvres (Orelle) et entre la retenue de St-Martin-de-la-Porte et le Pont de l'Echaillon (St-Jean-de-Maurienne).
Le Lac Blanc (Bramant) sera fermé à la pêche en début de saison pendant la durée des travaux liés à la prise d'eau potable.

● HÉBERGEMENTS

- 1** **Refuge des Marches** • Lac de Bissorte - 04 79 05 02 26
- 2** **Refuge de l'Etendard** • Lacs Bramant - 04 79 59 74 96

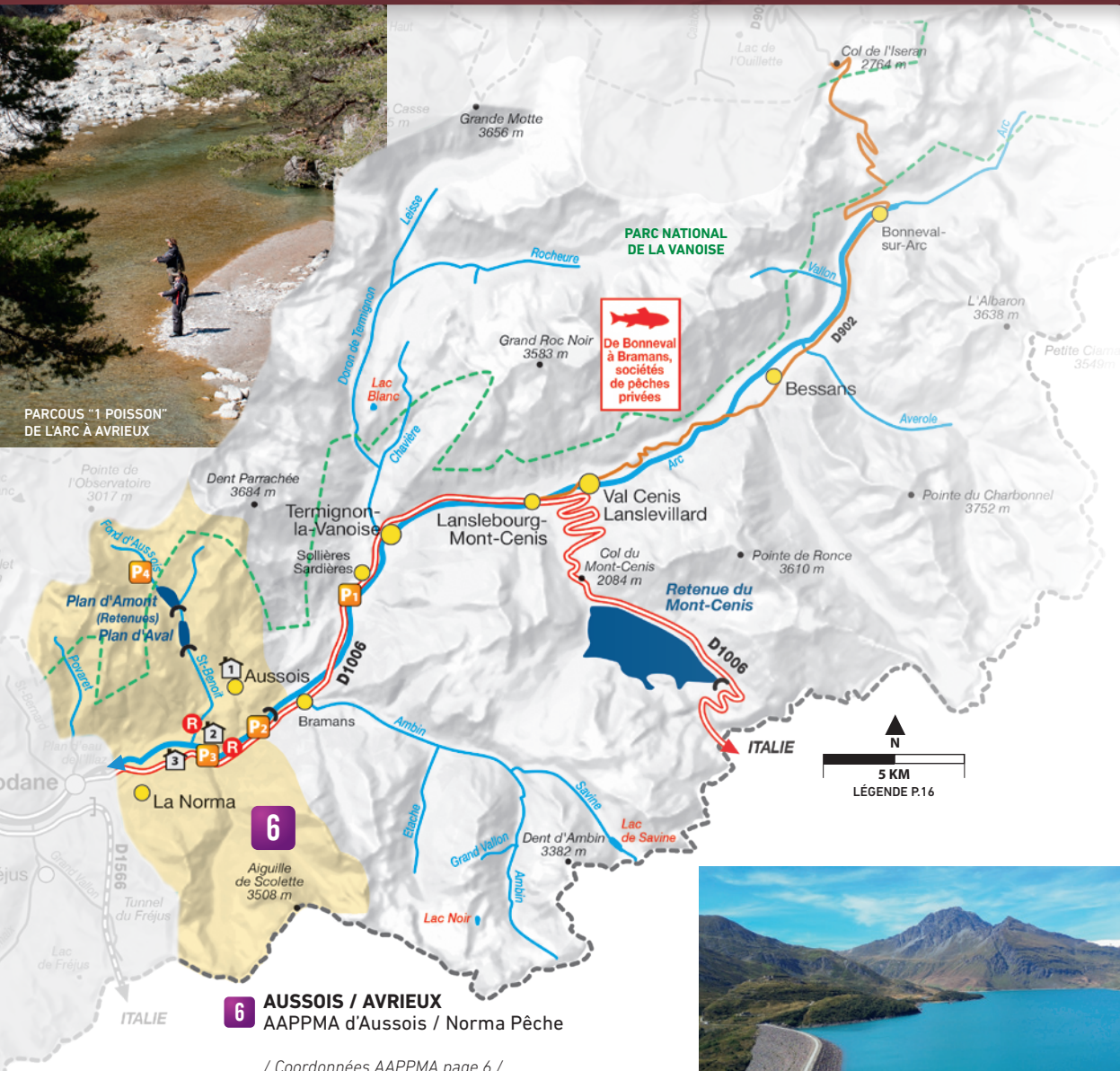


LAC DES CERCES

la Maurienne

LA HAUTE-MAURIENNE

La Haute-Maurienne est un territoire authentique et sauvage au climat plus sec et plus ensoleillé que la moyenne en Savoie. La majorité de ce domaine halieutique est gérée par des sociétés de pêche privées (non accessible avec une carte départementale).



PARCOURS "1 POISSON" DE L'ARC À AVRIEUX

De Bonneval à Bramans, sociétés de pêches privées

6 AUSSOIS / AVRIEUX
AAPPMA d'Aussois / Norma Pêche

/ Coordonnées AAPPMA page 6 /

CONDITIONS THÉORIQUES DE PÊCHE

J	F	M	A	M	J	J	A	S	O	N	D

PARCOURS PÊCHE DE SAVOIE DE L'ARC À SOLLIÈRES-SARDIÈRES
L'ARC À L'AVAL DU BARRAGE DE BRAMANS
LACS DU MONT-CENIS, PLAN D'AMONT ET PLAN D'AVAL



RETENUE DU MONT CENIS

- DÉPOSITAIRES** ou vente en ligne sur www.cartedepeche.fr
 - Lac du Mont-Cenis (73480) **Hôtel "Gran Scala"** • Grand Croix - 04 79 05 91 15
 - Restaurant "Le Hott"** • Le Col - 04 79 05 91 86 (cartes journalières)
 - Aussois (73500) **Maison d'Aussois** • 43 Route des Barrages - 04 79 20 30 80
 - Avrieux (73500) **Maison de La Norma** • Station de La Norma - 04 79 20 31 46
- MAGASIN DE PÊCHE OU ARTICLES DE PÊCHE**
 - Au Fil de l'Eau** • 12 Rue Gambetta, 73500 Modane - 04 79 59 10 02
- PARCOURS SPÉCIFIQUES**
 - P1** Parcours "Prendre et relâcher" sur l'Arc à Val Cenis (Sollières-Sardières)
Co-géré par Fédération / Société de pêche privée de Termignon.
Accessible aux détenteurs d'une carte Savoie et option réciprocité 73/74.
 - P2** Parcours "Prendre et relâcher" sur l'Arc à Aussois
Accès parcours interdit le jeudi de 5 h à midi (Arrêté Préfectoral sûreté)
 - P3** Parcours "1 poisson" sur l'Arc en amont du Pont Pierre d'Avrieux
 - P4** Parcours "1 poisson" sur le Ruisseau du Fond d'Aussois
- RÉSERVES DE PÊCHE** **R**
 - Arc** - Limite amont : 50 m en amont du pont du Diable, limite aval : cascade du Casset
 - St Benoît** - Limite amont : cascade de St Benoît, limite aval : confluence Arc
- INFORMATIONS COMPLÉMENTAIRES**
 - Taille légale de la truite à 25 cm sur tout le Haut-l'Arc (hors affluents).
 - Sur l'Arc, le domaine des A.A.P.P.M.A. s'arrête à la limite communale Aussois/Bramans, 400 m au-dessus du barrage
 - Le Lac du Mont-Cenis n'est pas géré par les sociétés de pêche privées mais par l'A.A.P.P.M.A. de Modane.
 - Pêche en bateau autorisée sous conditions précisées dans un Arrêté Préfectoral disponible dans l'espace document de savoiepeche.com
 - Sécurité : Arrêté préfectoral en aval de la centrale d'Avrieux : voir page précédente.
- HÉBERGEMENTS**
 - 1** Gîte "La Buidonnaire" (2 épis)
8 Rue de la Buidonnaire, 73500 Aussois - 06 75 52 02 93
 - 2** Gîtes "Chalets de l'Arc en ciel" (3 épis)
1 Rue de la Buidonnaire, 73500 Aussois - 06 81 03 18 31
 - 3** Gîtes St Thomas, 73500 Avrieux - 07 82 50 22 68
 - 3** Chambres d'hôtes "La Grange" (3 épis)
352 Rue St Thomas, 73500 Avrieux - 04 79 20 37 09



un doute ?
une question ?
Contactez la Fédération
04 79 85 89 36



Les autres éditions de la Fédération
en téléchargement sur savoiepeche.com



LAC DU BOURGET

CLIQUEZ IMPRIMEZ PÊCHEZ

www.cartedepeche.fr

